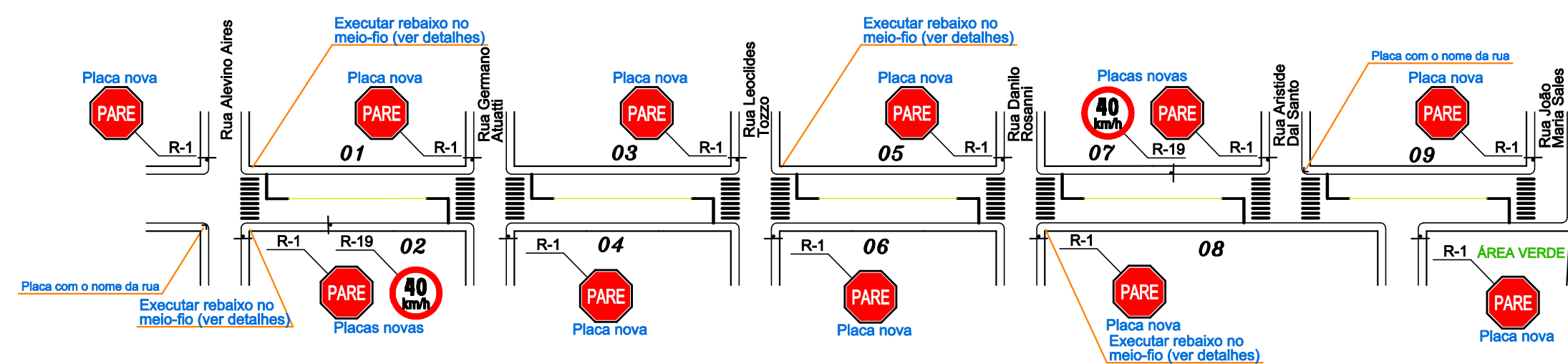
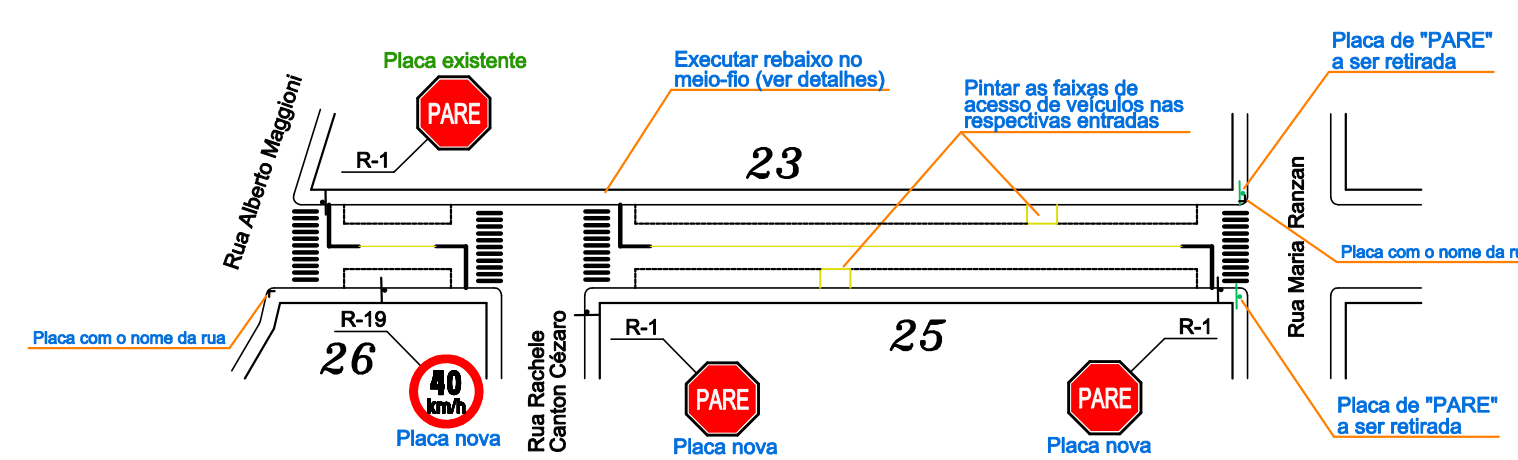


SINALIZAÇÃO VIÁRIA



Rua João Martini

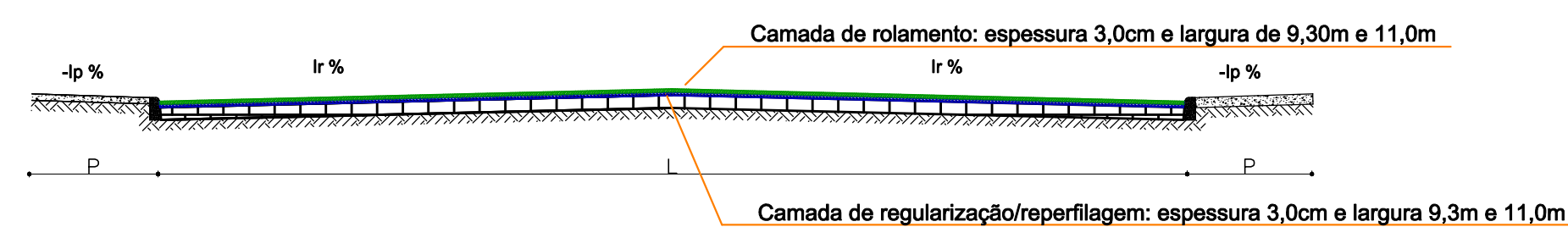
Escala: ____ 1:1.000



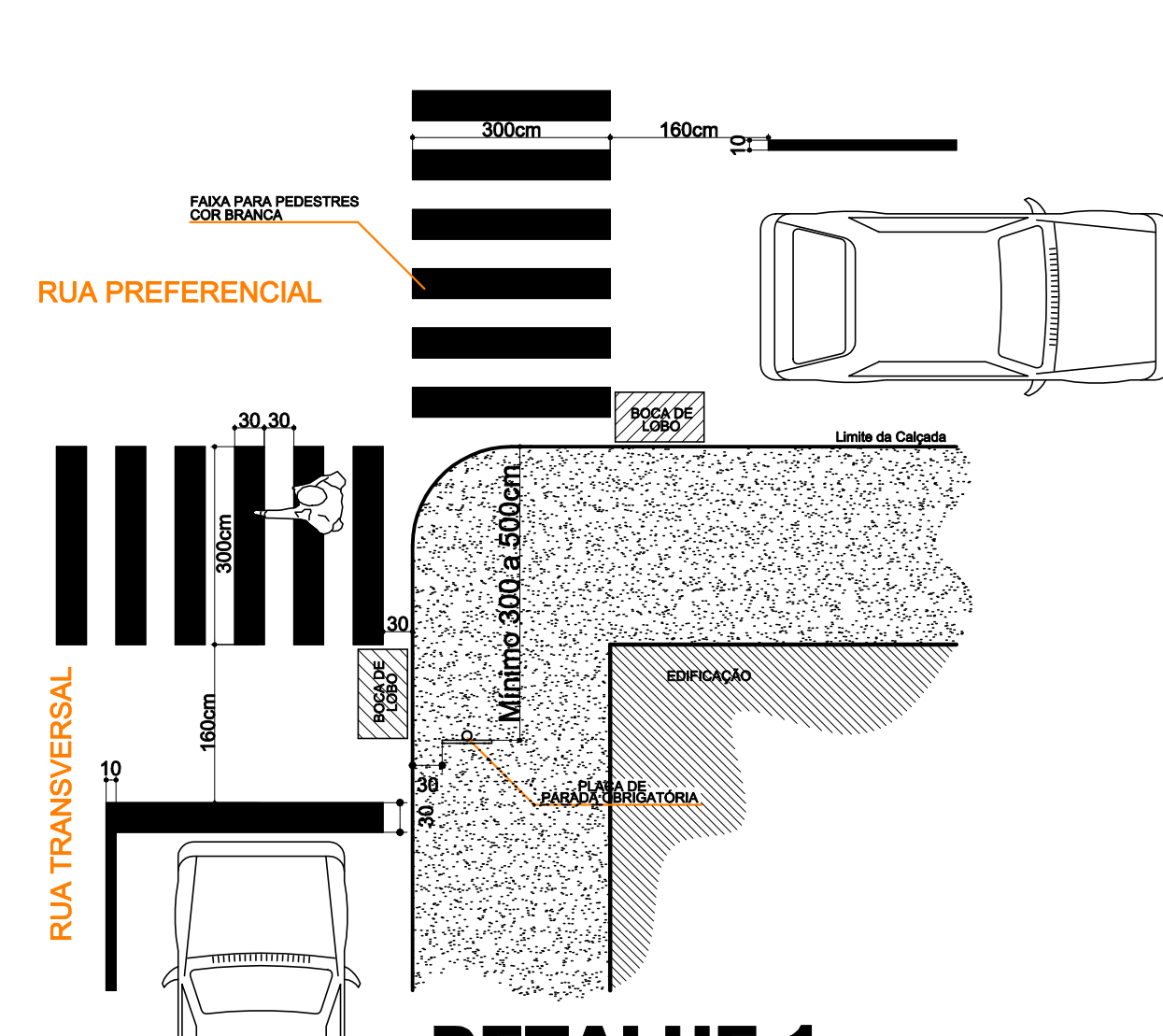
Rua Alberto Tressoldi

Escala: ____ 1:1.000

Logradouro	Comp	Larg	Ir	P	Ip	Área
Rua João Martini	245,00 m	9,30 m	3,3%	1,50 m	1,0%	2.278,50 m ²
Rua Alberto Tressoldi	128,00 m	11,00 m	2,7%	2,00 m	1,0%	1.408,00 m ²
Área total = 3.686,50 m²						

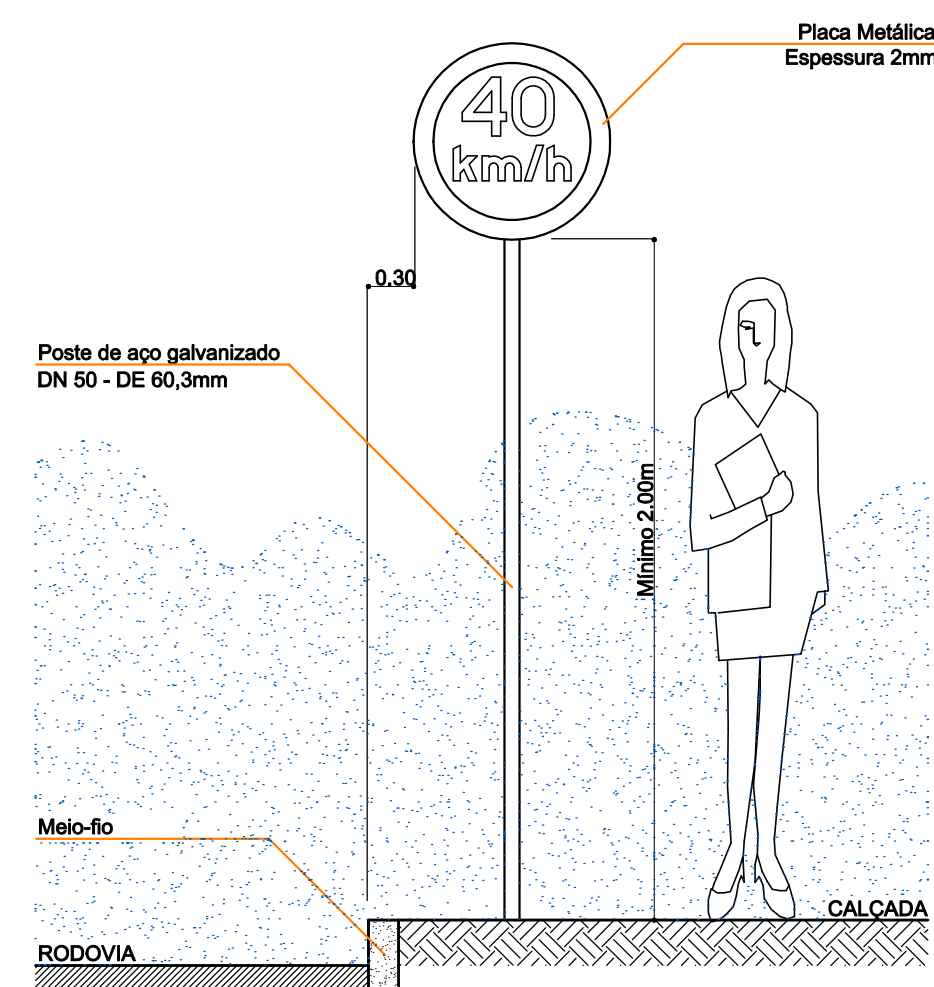


Seção transversal



DETALHE 1

POSICIONAMENTO DA PLACA DE PARADA OBRIGATORIA EM RELAÇÃO À ESQUINA E FAIXA PARA PEDESTRES



DETALHE 2

POSICIONAMENTO DE PLACAS EM RELAÇÃO AO MEIO-FIO E NÍVEL DO PASSEIO



AMOSC
ASSOCIAÇÃO DOS MUNICÍPIOS DO OESTE DE SANTA CATARINA

MUNICÍPIO DE CORDILHEIRA ALTA

DESCRIÇÃO: Pavimentação asfáltica	ESCALA: INDICADA
ENDEREÇO DA OBRA: Ruas João Martini e Alberto Tressoldi	DATA: fevereiro/2016
CONTÉUDO: Sinalização viária e detalhes	N. DO PROJETO: 4.911
RESPONSÁVEL TÉCNICO PROJETO: Eng. Civil Fernando L. Becker CREA-SC n. 21.266-9	FRANQUISA: 04 DESIGNISTA: Fernando ARQUIVO: Asf 2 ruas.dwg