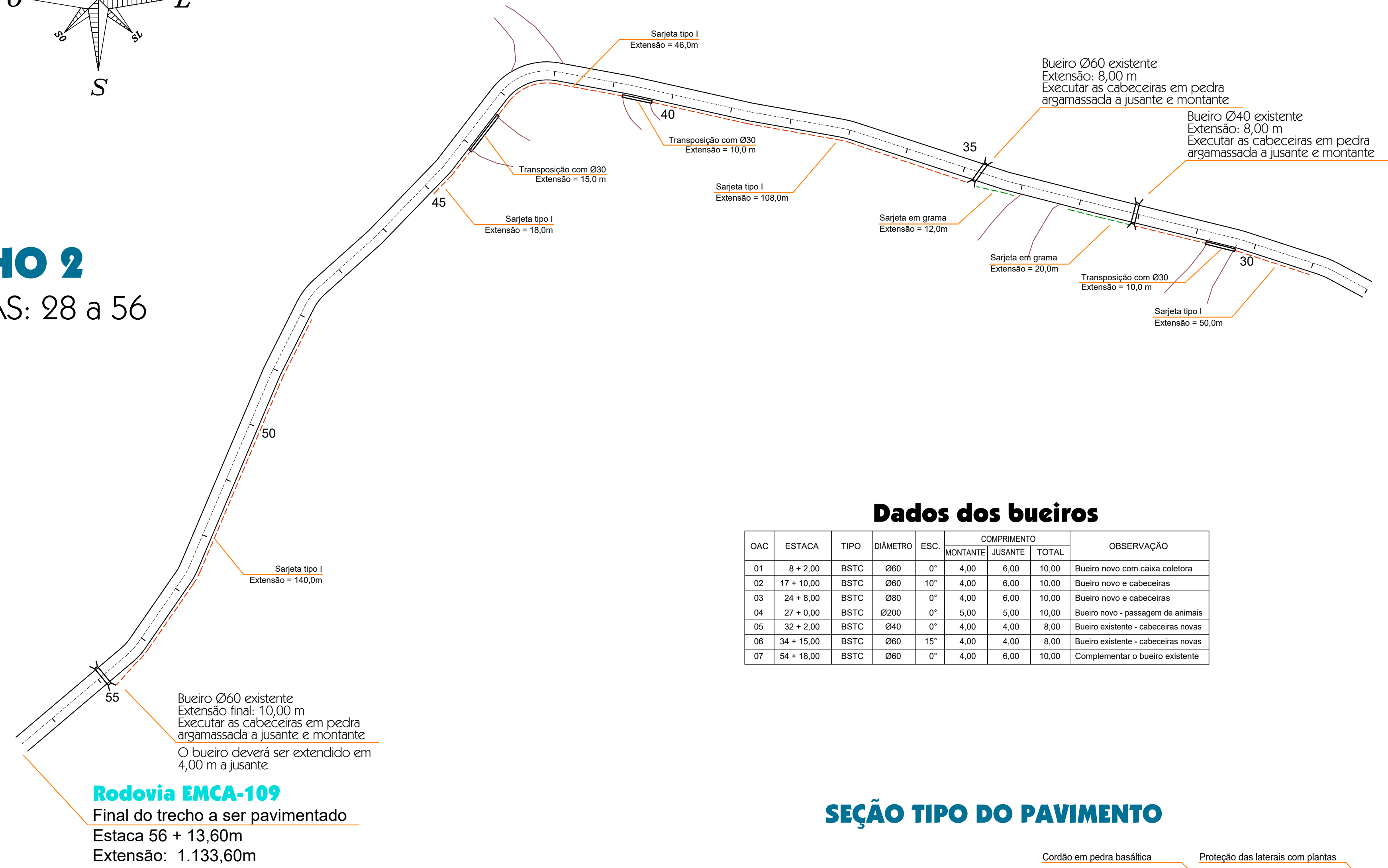


TRECHO 2  
ESTACAS: 28 a 56



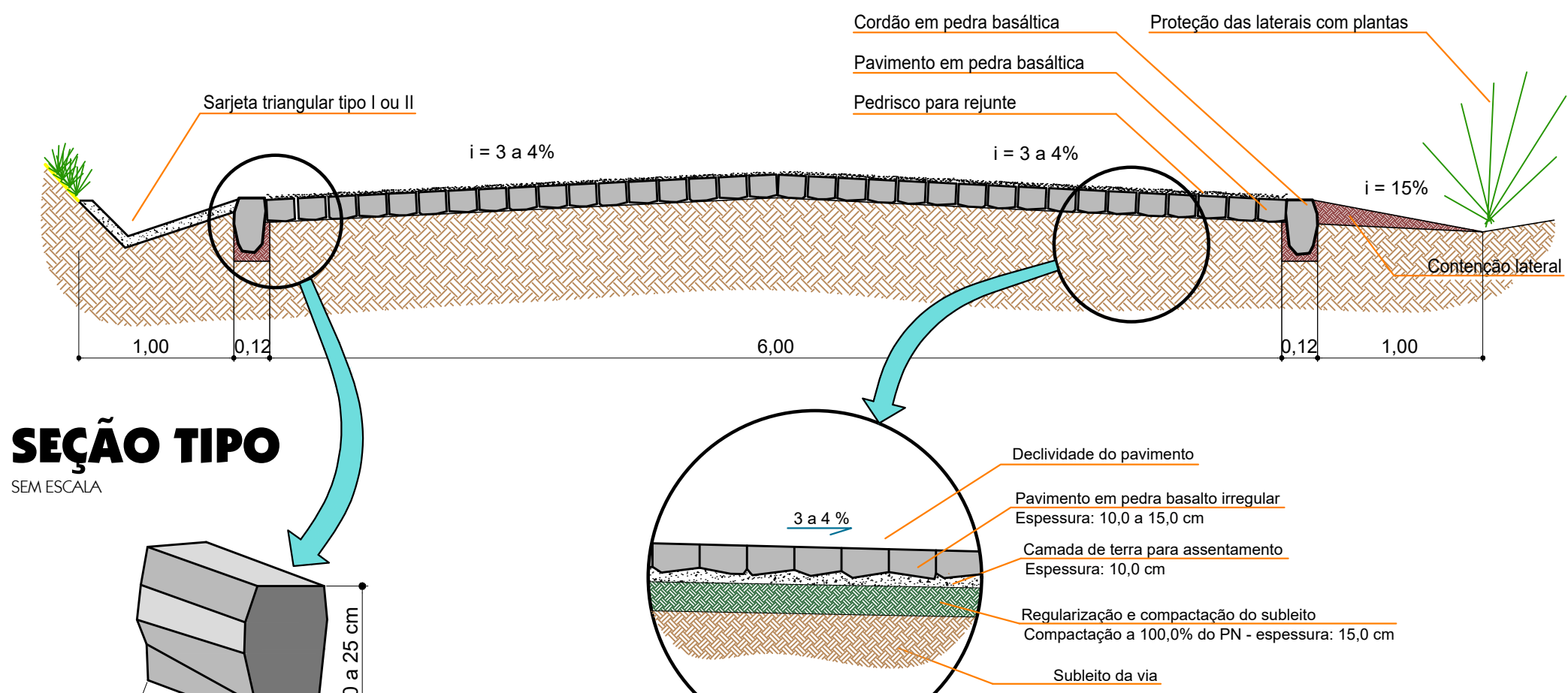
Dados dos bueiros

OAC	ESTACA	TIPO	DIÂMETRO	ESC.	COMPRIMENTO			OBSERVAÇÃO
					MONTANTE	JUSANTE	TOTAL	
01	8 + 2,00	BSTC	Ø60	0"	4,00	6,00	10,00	Bueiro novo com caixa coletora
02	17 + 10,00	BSTC	Ø60	10"	4,00	6,00	10,00	Bueiro novo e cabeceiras
03	24 + 8,00	BSTC	Ø80	0"	4,00	6,00	10,00	Bueiro novo e cabeceiras
04	27 + 0,00	BSTC	Ø200	0"	5,00	5,00	10,00	Bueiro novo - passagem de animais
05	32 + 2,00	BSTC	Ø40	0"	4,00	4,00	8,00	Bueiro existente - cabeceiras novas
06	34 + 15,00	BSTC	Ø60	15"	4,00	4,00	8,00	Bueiro existente - cabeceiras novas
07	54 + 18,00	BSTC	Ø60	0"	4,00	6,00	10,00	Complementar o bueiro existente

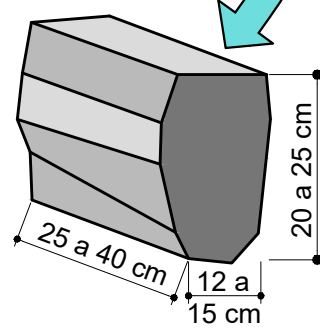
Drenagem pluvial

ESCALA: \_\_\_\_ 1:1.000

SEÇÃO TIPO DO PAVIMENTO

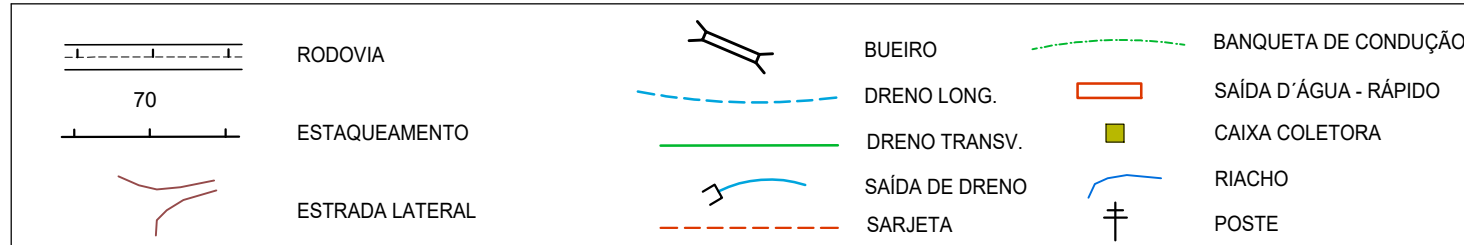


SEÇÃO TIPO  
SEM ESCALA



Detalhe do cordão lateral

Detalhe da pavimentação



MUNICÍPIO DE CORDILHEIRA ALTA

INSCRIÇÃO	ESCALA
Pavimentação com pedras irregulares	INDICADA
DIRETORIA DA OBRA	DATA
Rodovia EMCA-109 - Acesso à Linha Três Irmãos	agosto/2021
CONTEÚDO	ÁREA
Planta baixa, seção transversal, drenagem pluvial e detalhes	
RESPONSÁVEL TÉCNICO PELO PROJETO	PRANCHAS
Mireli Pezzini Rocha CREA-SC 123037-7	05/09
DESENHO	ARQUIVO
Mireli	PPI L 3 Irmãos.dwg