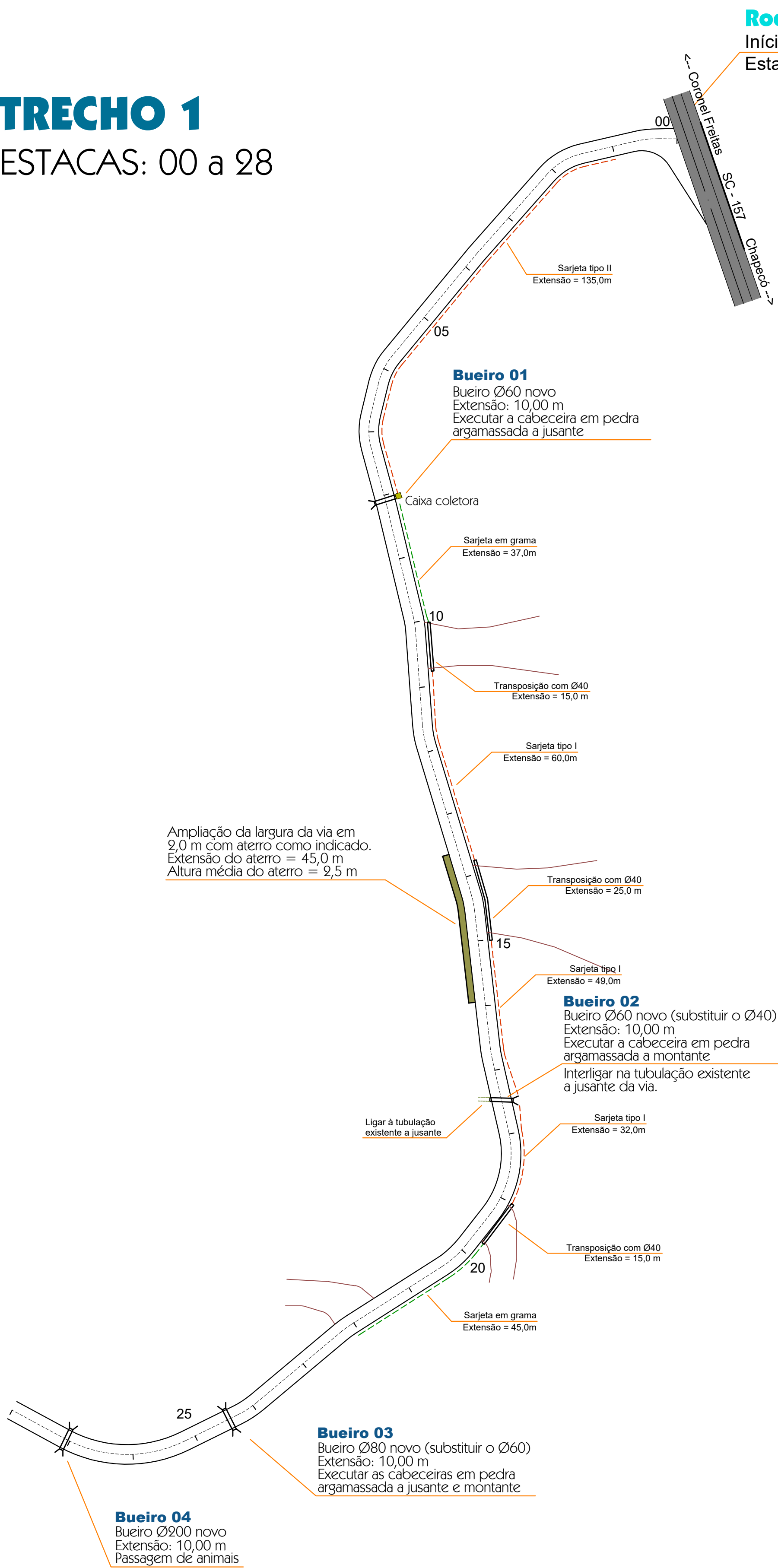


TRECHO 1

ESTACAS: 00 a 28

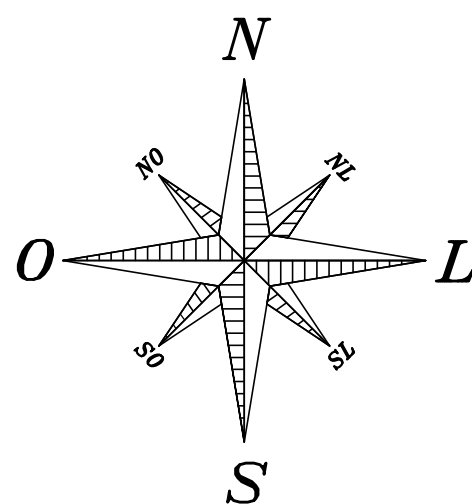


Drenagem pluvial

ESCALA: \_\_\_\_ 1:1.000

Rodovia EMCA-109

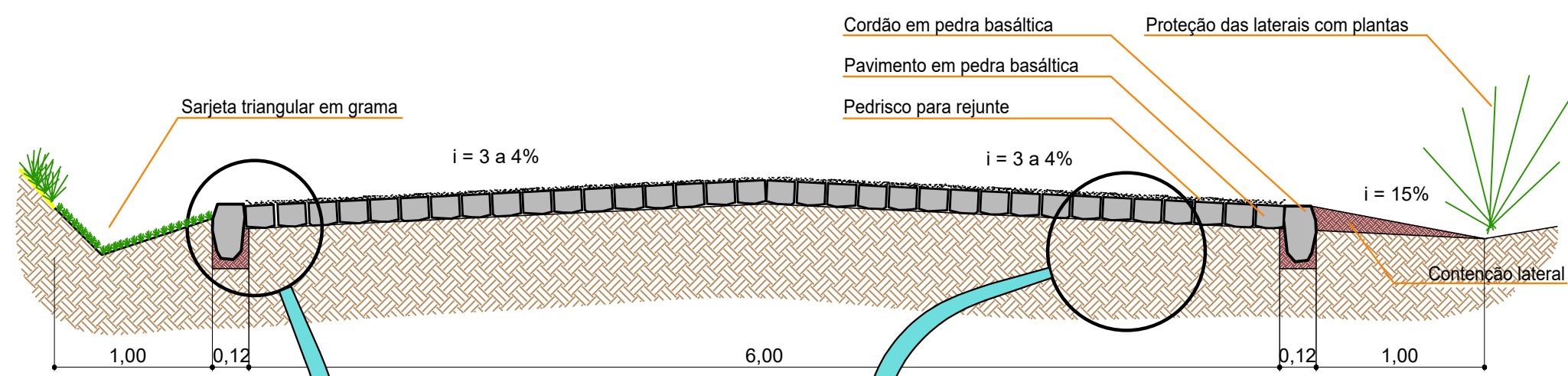
Início do trecho a ser pavimentado  
Estaca 00



Dados dos bueiros

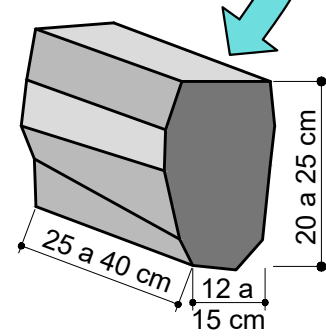
OAC	ESTACA	TIPO	DIÂMETRO	ESC.	COMPRIMENTO			OBSERVAÇÃO
					MONTANTE	JUSANTE	TOTAL	
01	8 + 2,00	BSTC	Ø60	0"	4,00	6,00	10,00	Bueiro novo com caixa coletora
02	17 + 10,00	BSTC	Ø60	10"	4,00	6,00	10,00	Bueiro novo e cabeceiras
03	24 + 8,00	BSTC	Ø80	0"	4,00	6,00	10,00	Bueiro novo e cabeceiras
04	27 + 0,00	BSTC	Ø200	0"	5,00	5,00	10,00	Bueiro novo - passagem de animais
05	32 + 2,00	BSTC	Ø40	0"	4,00	4,00	8,00	Bueiro existente - cabeceiras novas
06	34 + 15,00	BSTC	Ø60	15"	4,00	4,00	8,00	Bueiro existente - cabeceiras novas
07	54 + 18,00	BSTC	Ø60	0"	4,00	6,00	10,00	Complementar o bueiro existente

SEÇÃO TIPO DO PAVIMENTO



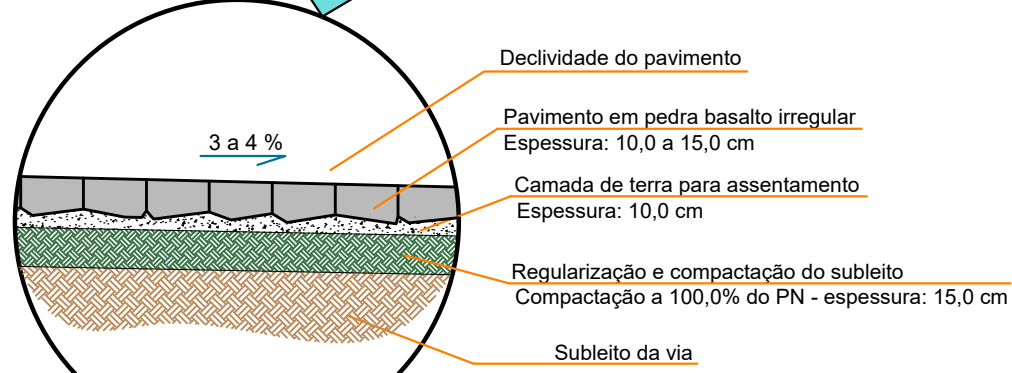
SEÇÃO TIPO

SEM ESCALA



Detalhe do cordão lateral

Detalhe da pavimentação



RODOVIA	BUEIRO	BANQUETA DE CONDUÇÃO
ESTAQUEAMENTO	DRENO LONG.	SAÍDA D'ÁGUA - RÁPIDO
ESTRADA LATERAL	DRENO TRANSV.	CAIXA COLETORA
	SAÍDA DE DRENO	RIACHO
	SARJETA	POSTE



MUNICÍPIO DE CORDILHEIRA ALTA

INSCRIÇÃO <b>Pavimentação com pedras irregulares</b>	ESCALA INDICADA
DESCRIÇÃO DA OBRA Rodovia EMCA-109 - Acesso à Linha Três Irmãos	DATA agosto/2021
CONTEÚDO Planta baixa, seção transversal, drenagem pluvial e detalhes	ÁREA
RESPONSÁVEL TÉCNICO PELO PROJETO <b>Mireli Pezzini Rocha</b> CREA-SC 123037-7	PRANCHAS <b>04/09</b> DESENHO Mireli ARQUIVO PPI L 3 Irmãos.dwg