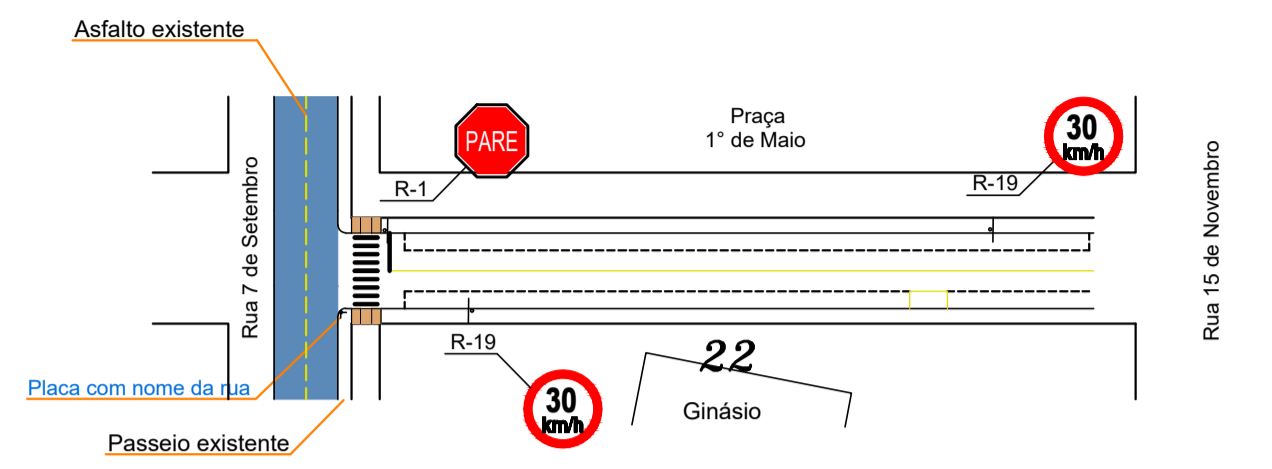
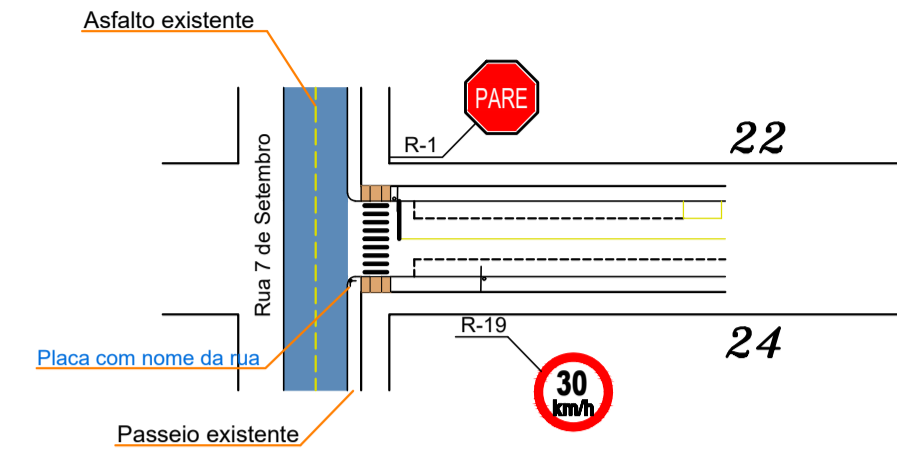


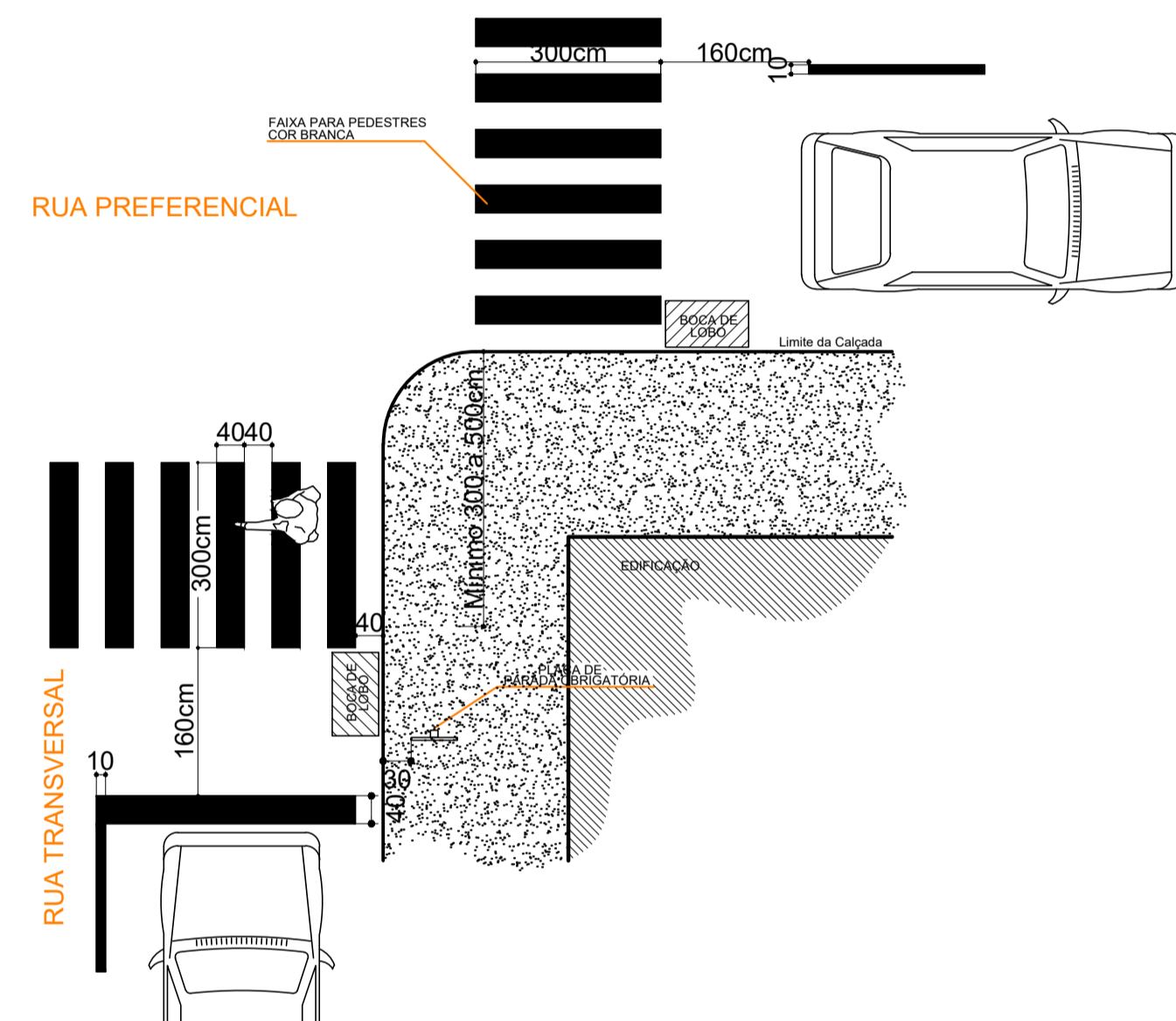
SINALIZAÇÃO VIÁRIA



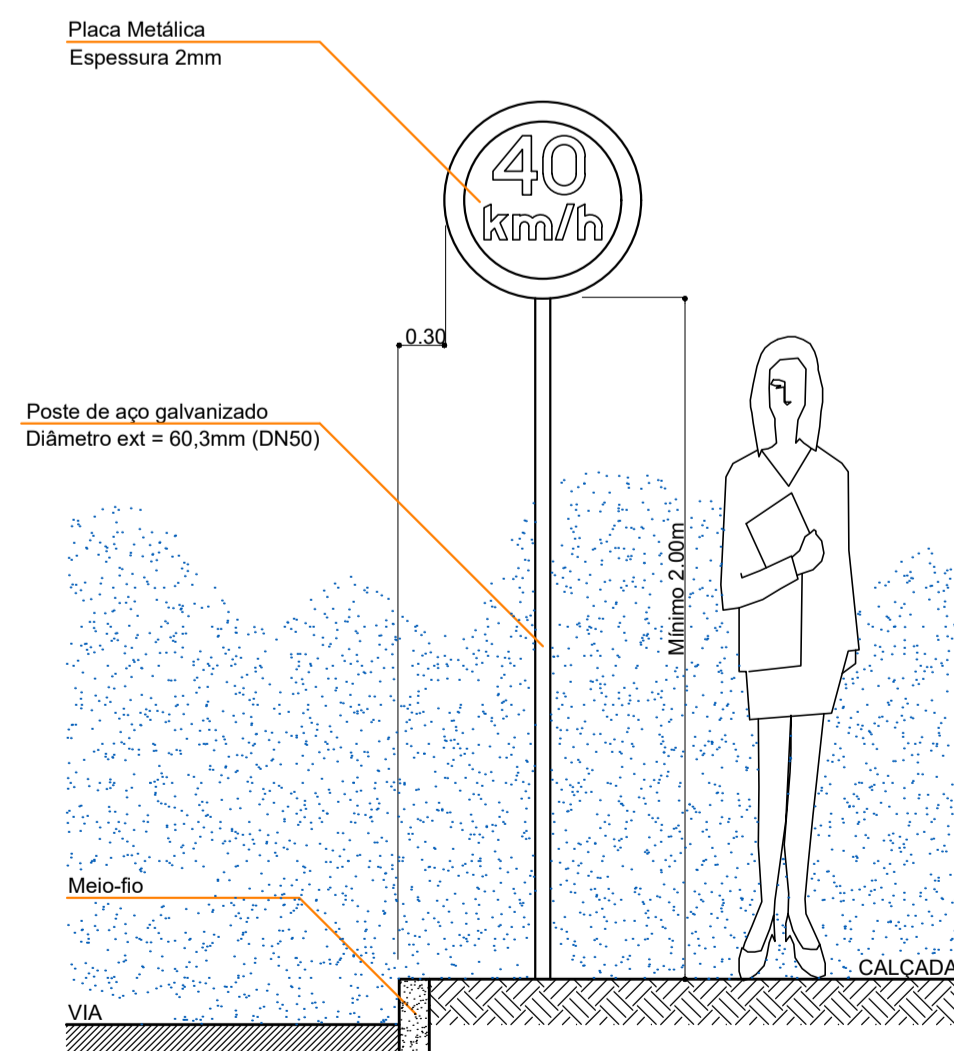
Rua 1
Escala: 1:1.000



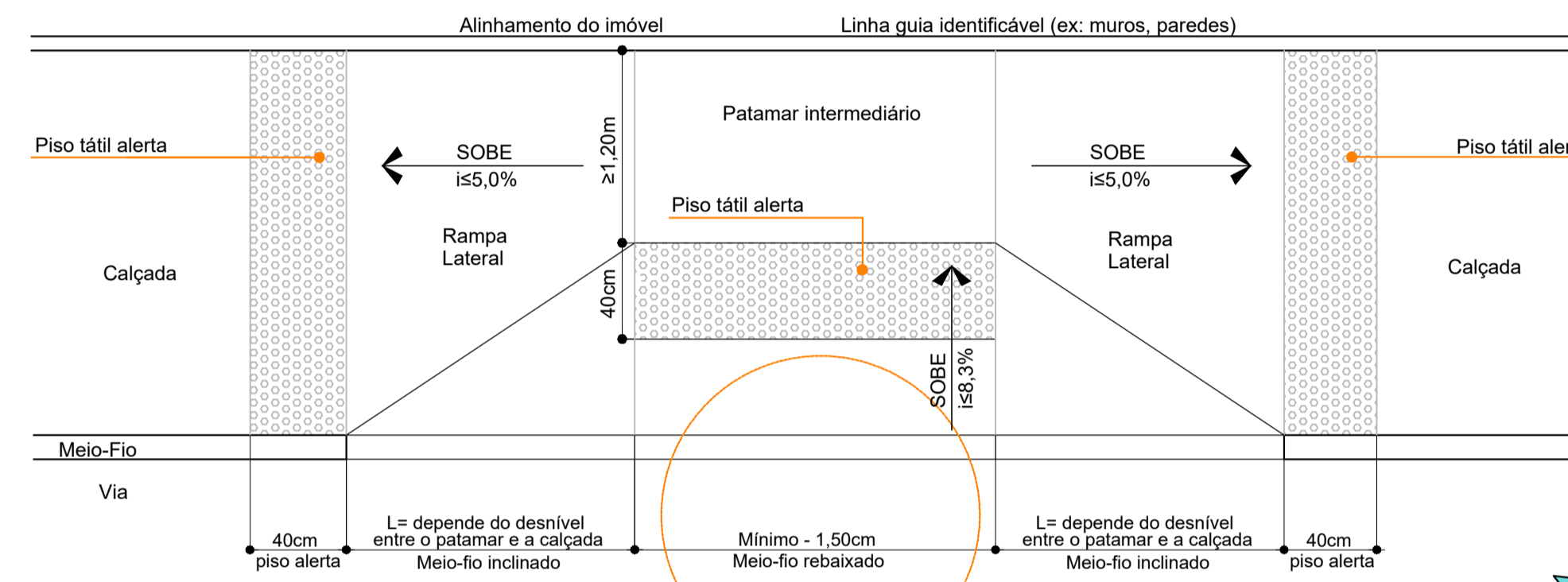
Rua 2
Escala: 1:1.000



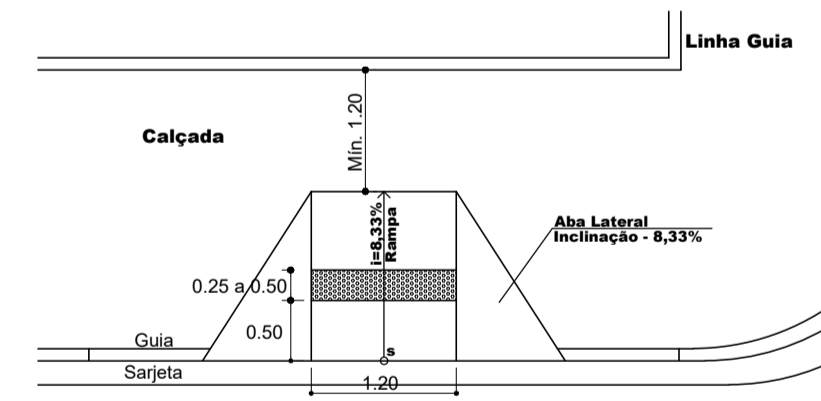
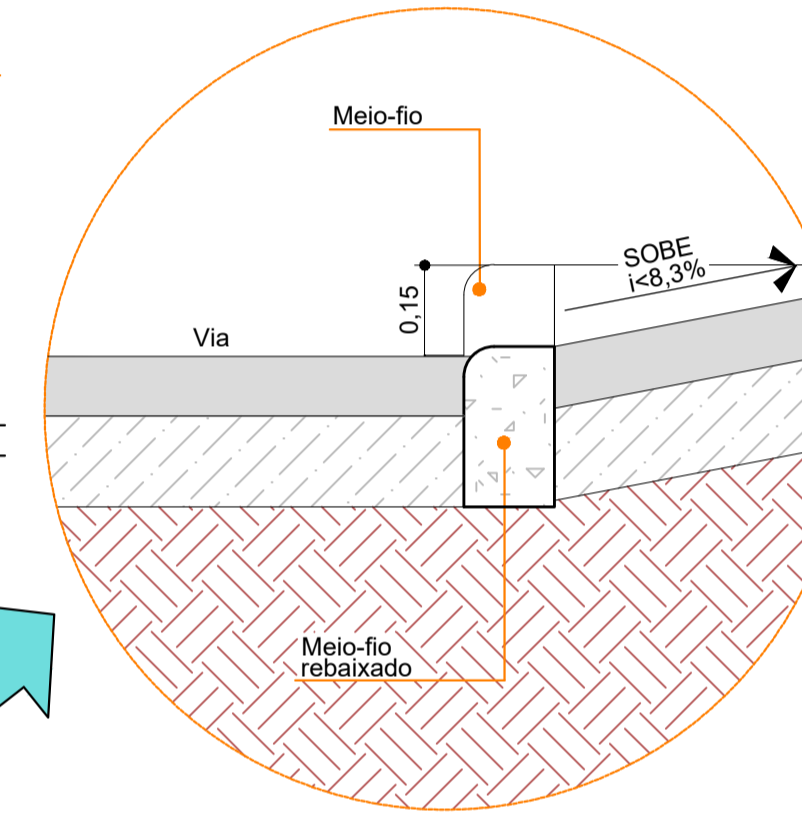
DETALHE 1
POSICIONAMENTO DA PLACA DE PARADA OBRIGATORIA
EM RELAÇÃO À ESQUINA E FAIXA PARA PEDESTRES



DETALHE 3
POSICIONAMENTO DE PLACAS
EM RELAÇÃO AO MEIO-FIO E NÍVEL DO PASSEIO

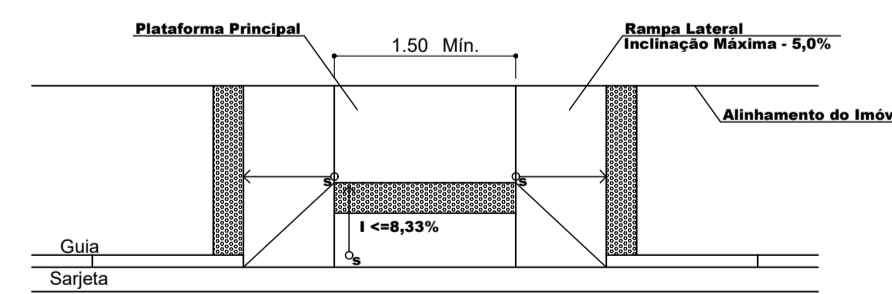
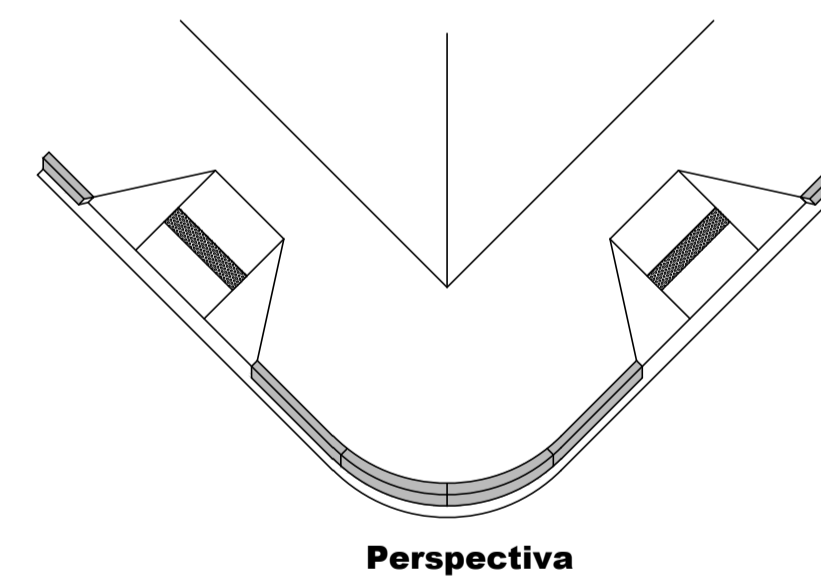


DETALHE 2
RAMPA DE ACESSO EM PASSEIOS ESTREITOS
ITEM 6.6 DA NBR 16.537 E 6.12.7 DA NBR 9050



Vista Superior

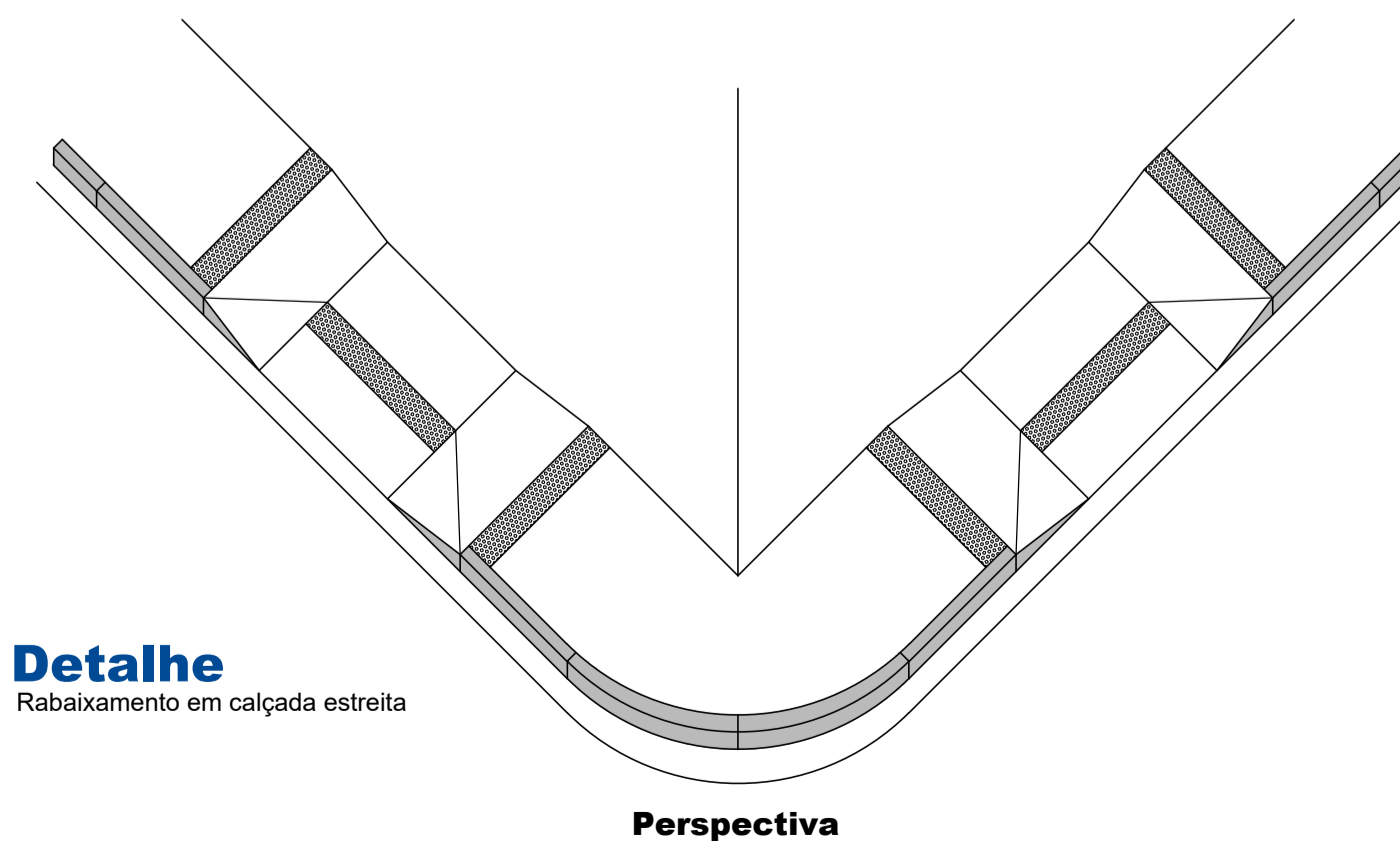
Detalhe
Rabaixamento em calçada larga



Vista Superior

DETALHE 4
REBAIXAMENTO DE CALÇADAS PARA ACESSO
EM CALÇADAS LARGAS E ESTREITAS

Detalhe
Rabaixamento em calçada estreita



MUNICÍPIO DE CORDILHEIRA ALTA

Pavimentação asfáltica e passeios		ESCALA: INDICADA
Ruas 1 e 2 - Distrito de Fernando Machado		DATA: junho/2021
Sinalização viária - detalhes		AREA:
Eng. Civil Valdemar Martins CREA-SC n. 132308-7		PROJETO: Fernando ARQUIVO: Asfalto 2 ruas.dwg