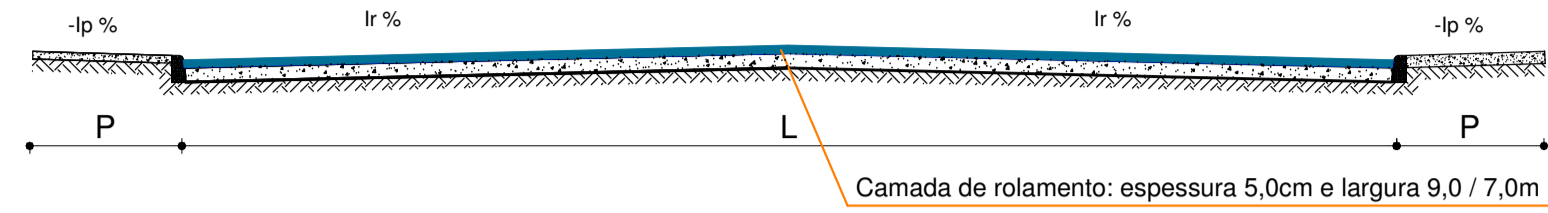
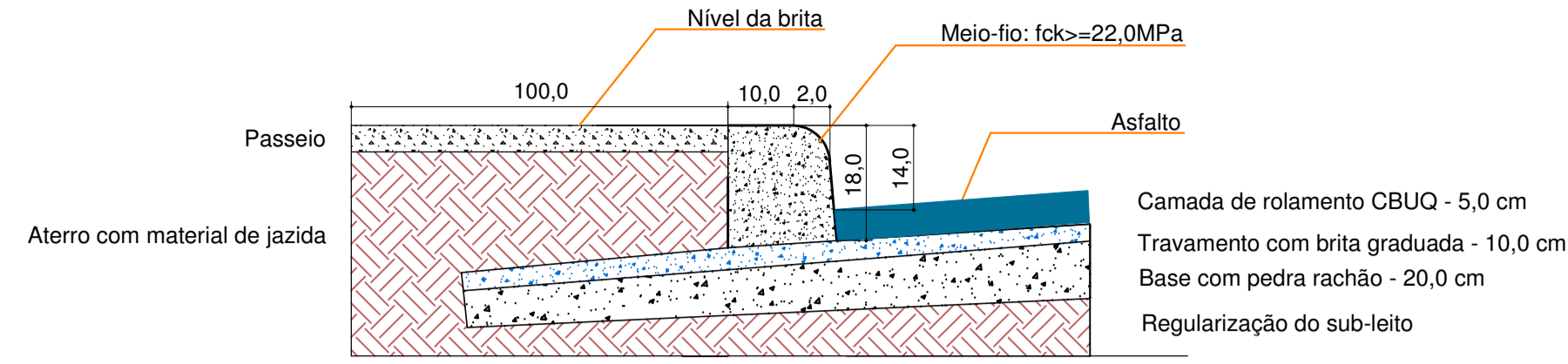


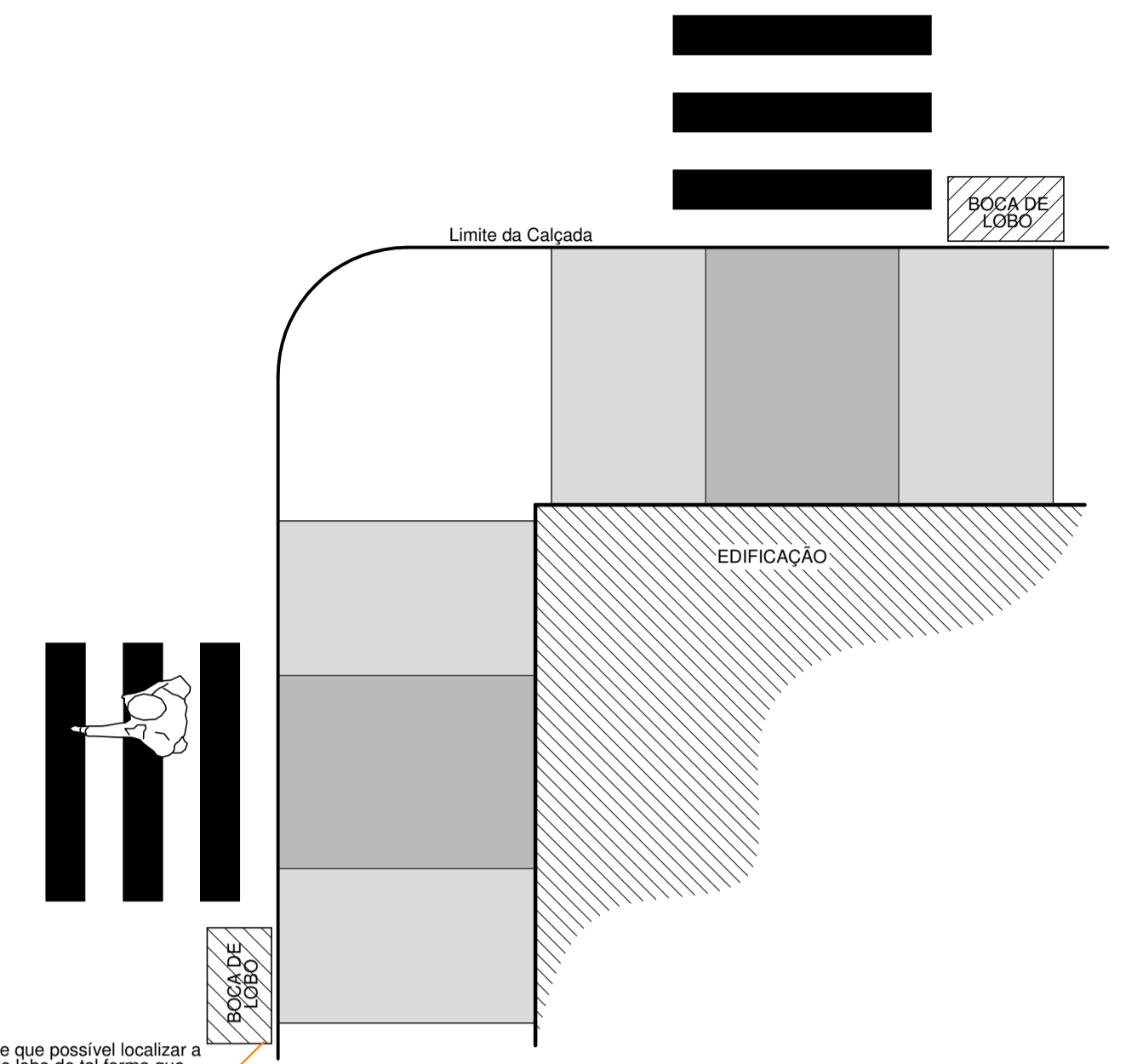
| | | | | | | | |
|------------------|-----------------|--------|-------|--------|-------|-------------------------------|-------------------------|
| Logradouro | Comp | Larg | Ir | P | Ip | Meio-fio | Área |
| Rua Maria Ranzan | 239,00 m | 9,00 m | 3,0 % | 1,50 m | 1,0 % | 465,00 m ² | 2.151,00 m ² |
| Rua Rosa Linda | 230,20 m | 7,00 m | 3,0 % | 1,50 m | 1,0 % | 447,40 m ² | 1.611,40 m ² |
| Total: | 912,40 m | | | | | 3.762,40 m² | |



Seção transversal



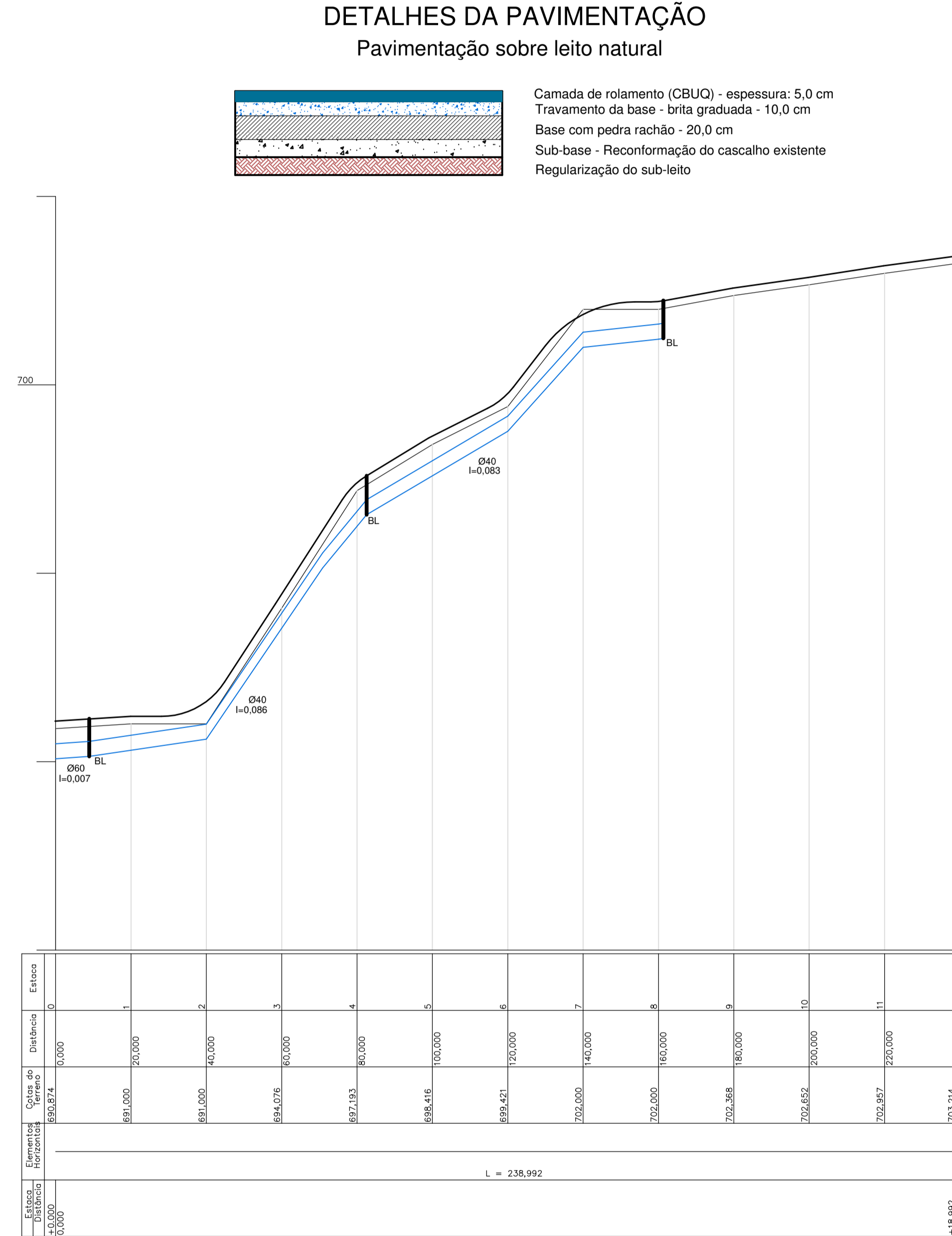
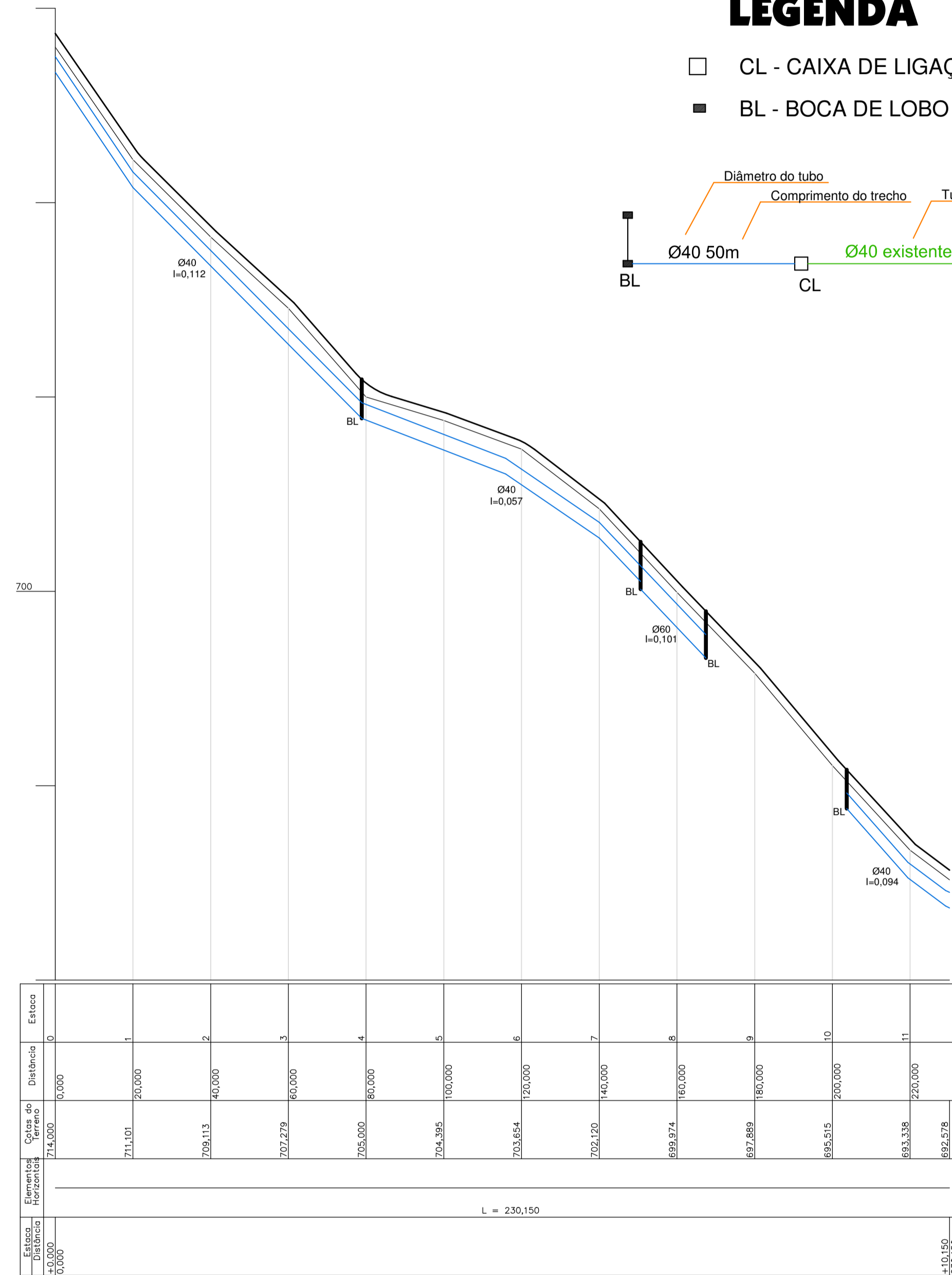
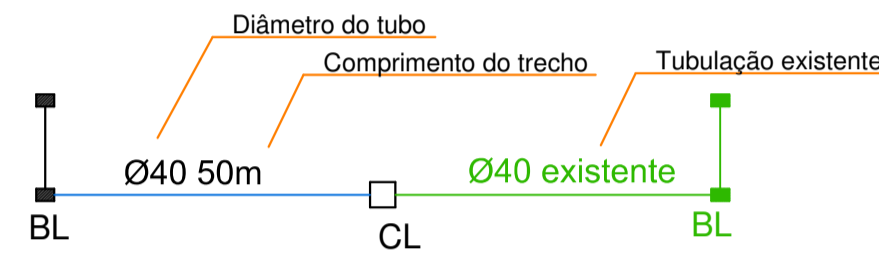
Detalhe do meio fio



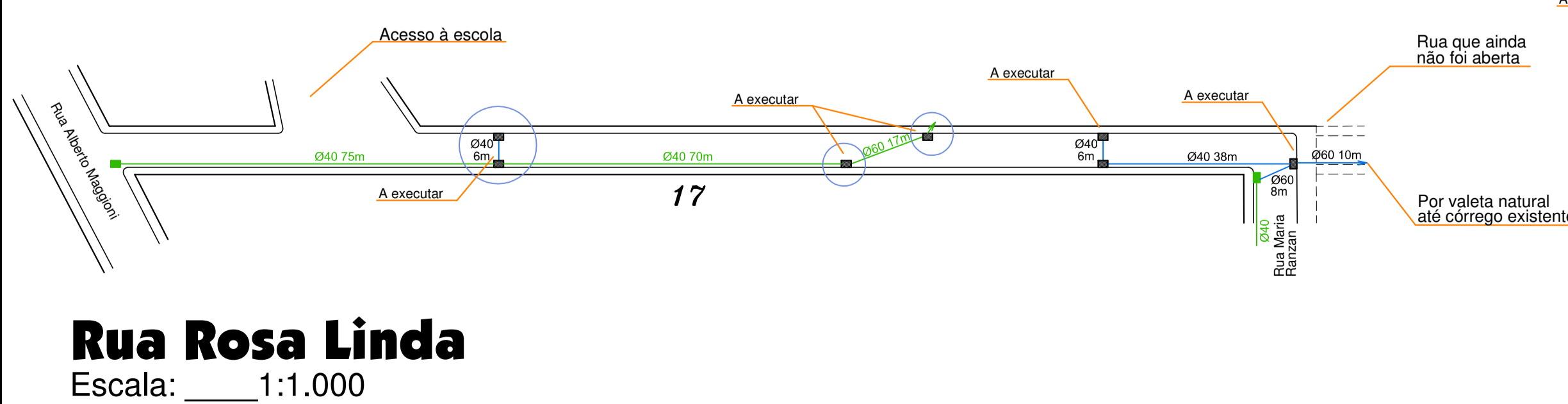
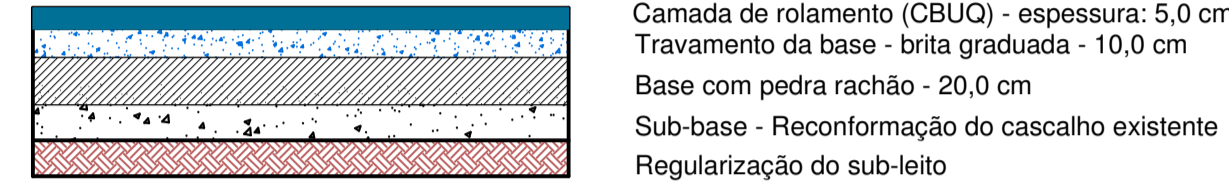
Localização da boca de lobo

LEGENDA

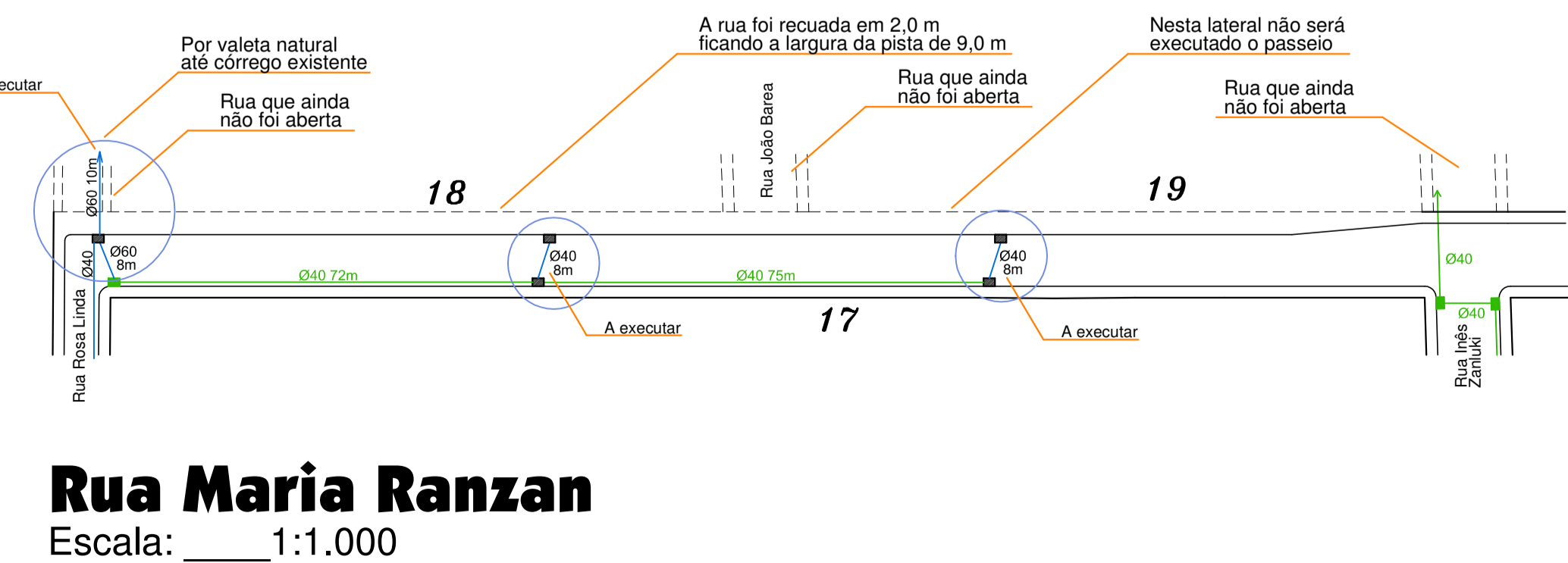
- CL - CAIXA DE LIGAÇÃO
- BL - BOCA DE LOBO



DETALHES DA PAVIMENTAÇÃO
Pavimentação sobre leito natural



Rua Rosa Linda
Escala: 1:1.000



Rua Maria Ranzan
Escala: 1:1.000



AMOSC
ASSOCIAÇÃO DOS MUNICÍPIOS DO OESTE DE SANTA CATARINA

| | |
|---|---|
| MUNICÍPIO DE CORDILHEIRA ALTA | |
| DESCRIÇÃO: Pavimentação asfáltica | ESCALA: INDICADA |
| ENDEREÇO DA OBRA: Ruas Maria Ranzan, Rosa Linda, Alexandre Rotava, Júlia Sartori Tozzo, Clementina Cerutti e Orlando Breancini | DATA: março/2020 |
| CONTEÚDO: Planta baixa, perfil longitudinal, drenagem e detalhes | N.º DO PROJETO: 5.137 |
| RESPONSÁVEL TÉCNICO PELO PROJETO: Eng. Civil Fernando L. Becker CREA-SC n.º 21.266-9 | FRANQUISA: 05 ARQUIVO: Asf 6 ruas.dwg |