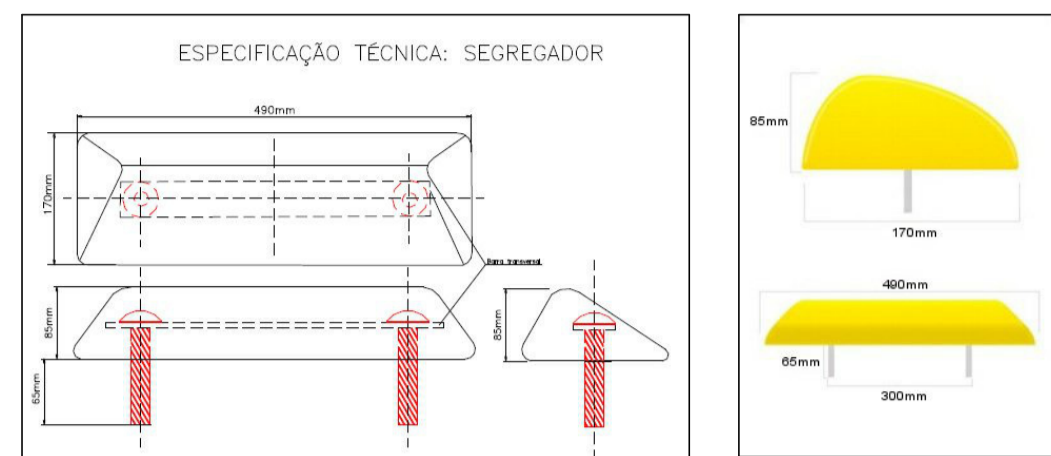


### Dados dos bueiros

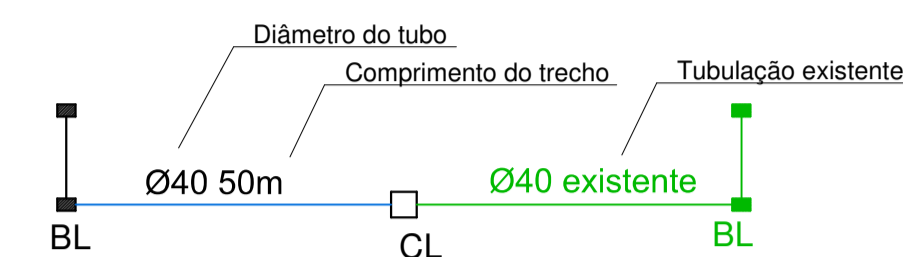
OAC	ESTACA	TIPO	DIÂMETRO	ESQ.	COMPRIMENTO			OBSERVAÇÃO
					MONTANTE	JUSANTE	TOTAL	
01	9+0,00	BSTC	Ø1,00	5"	8,00	9,00	17,00	Bueiro novo
02	19+0,00	BSTC	Ø1,00	5"	8,00	9,00	17,00	Bueiro novo
03	34+0,00	BSTC	Ø1,00	5"	8,00	9,00	17,00	Bueiro novo
04	41+15,00	BSTC	Ø1,20	5"	9,00	9,00	18,00	Bueiro novo
05								
06								



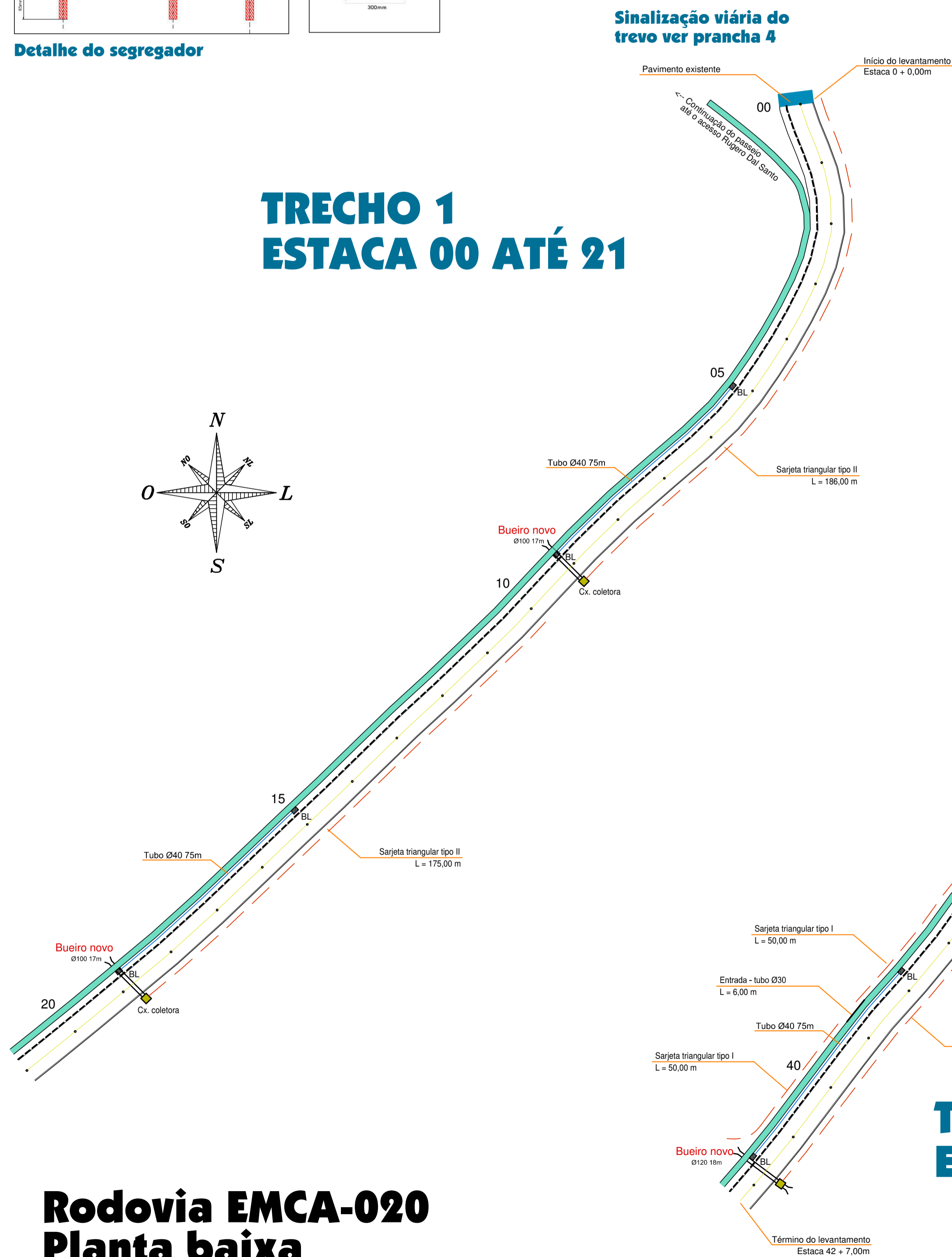
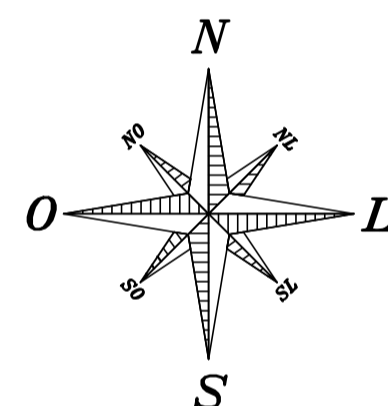
Detalhe do segregador

### LEGENDA

- CL - CAIXA DE LIGAÇÃO
- BL - BOCA DE LOBO

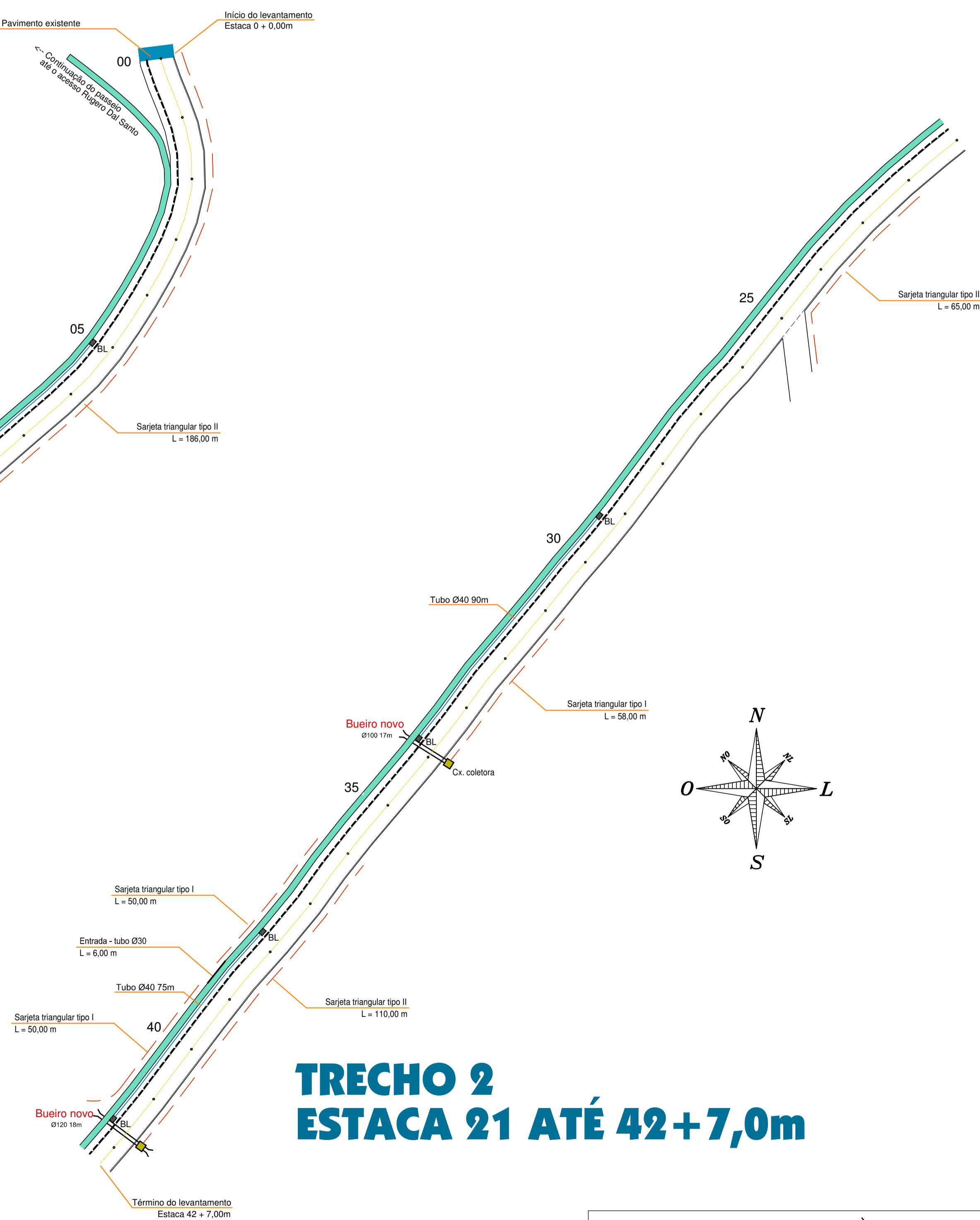
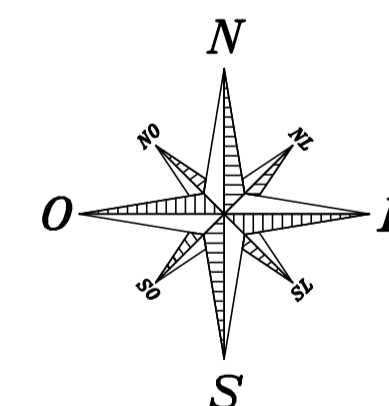


## TRECHO 1 ESTACA 00 ATÉ 21



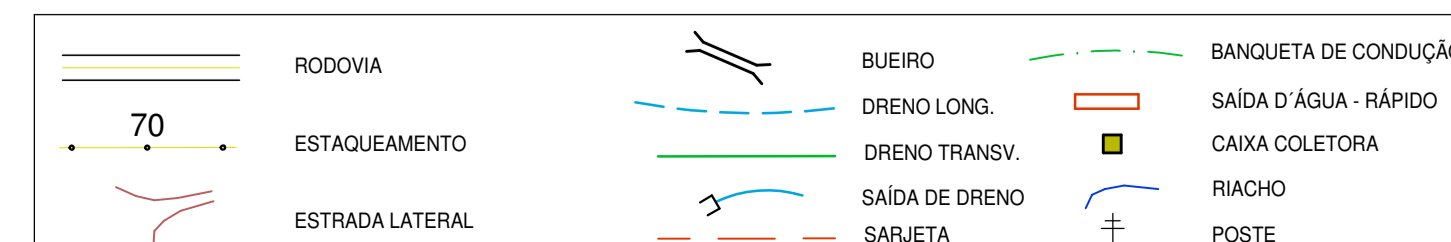
### Sinalização viária do trevo ver prancha 4

## TRECHO 2 ESTACA 21 ATÉ 42+7,0m



## Rodovia EMCA-020 Planta baixa

Escala: 1:1.000



**AMOSC**  
ASSOCIAÇÃO DOS MUNICÍPIOS DO OESTE DE SANTA CATARINA

### MUNICÍPIO DE CORDILHEIRA ALTA

DESCRIÇÃO: <b>Pavimentação asfáltica</b>	ESCALA: INDICADA
ENDEREÇO DA OBRA: Rodovia EMCA-020	DATA: abril/2019
CONTEÚDO: Planta baixa, drenagem pluvial e detalhes	N.º DO PROJETO: 5.080
RESPONSÁVEL TÉCNICO PELO PROJETO: Eng. Civil Fernando L. Becker CREA-SC n. 21.266-9	PRANCHAS: <b>02</b> DESINHEIRO: Fernando ARQUIVO: Asf EMCA-020.dwg