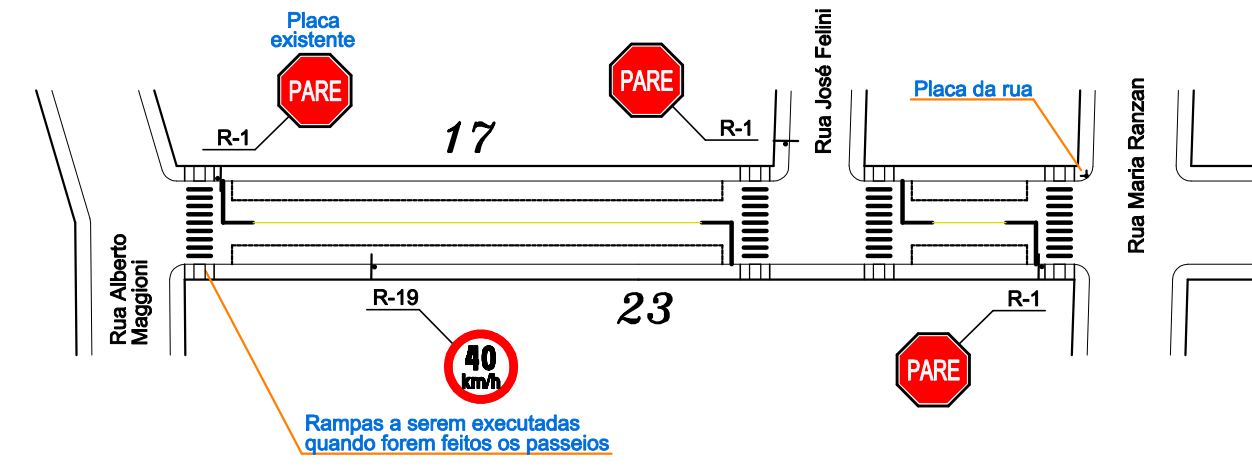
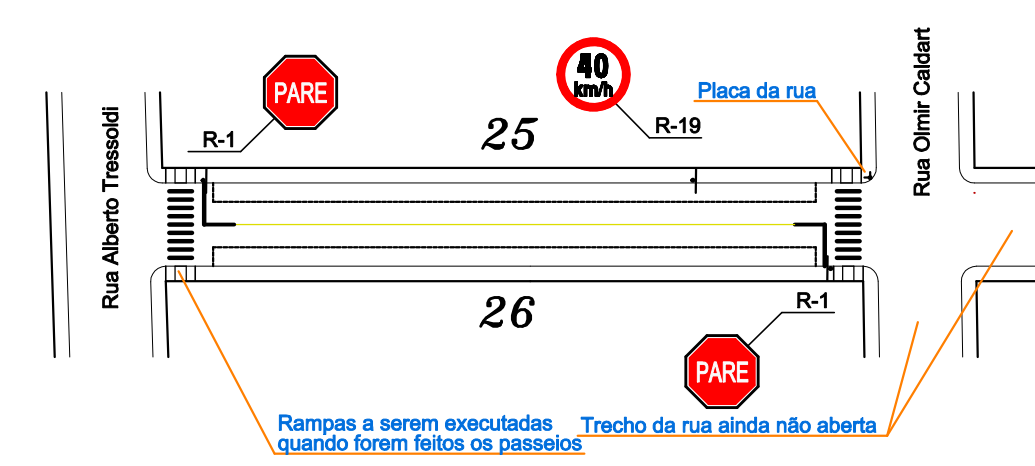


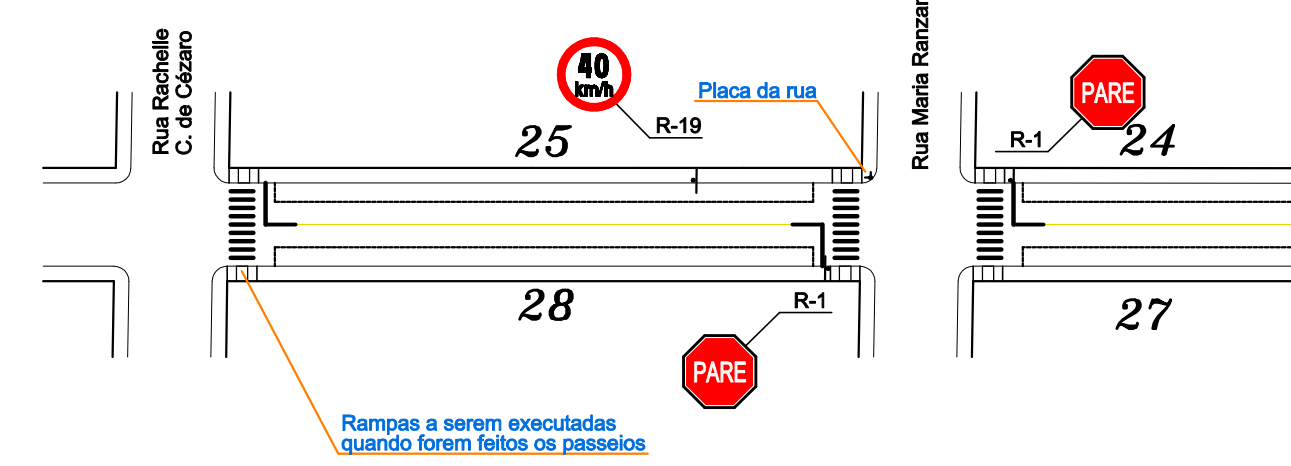
SINALIZAÇÃO VIÁRIA



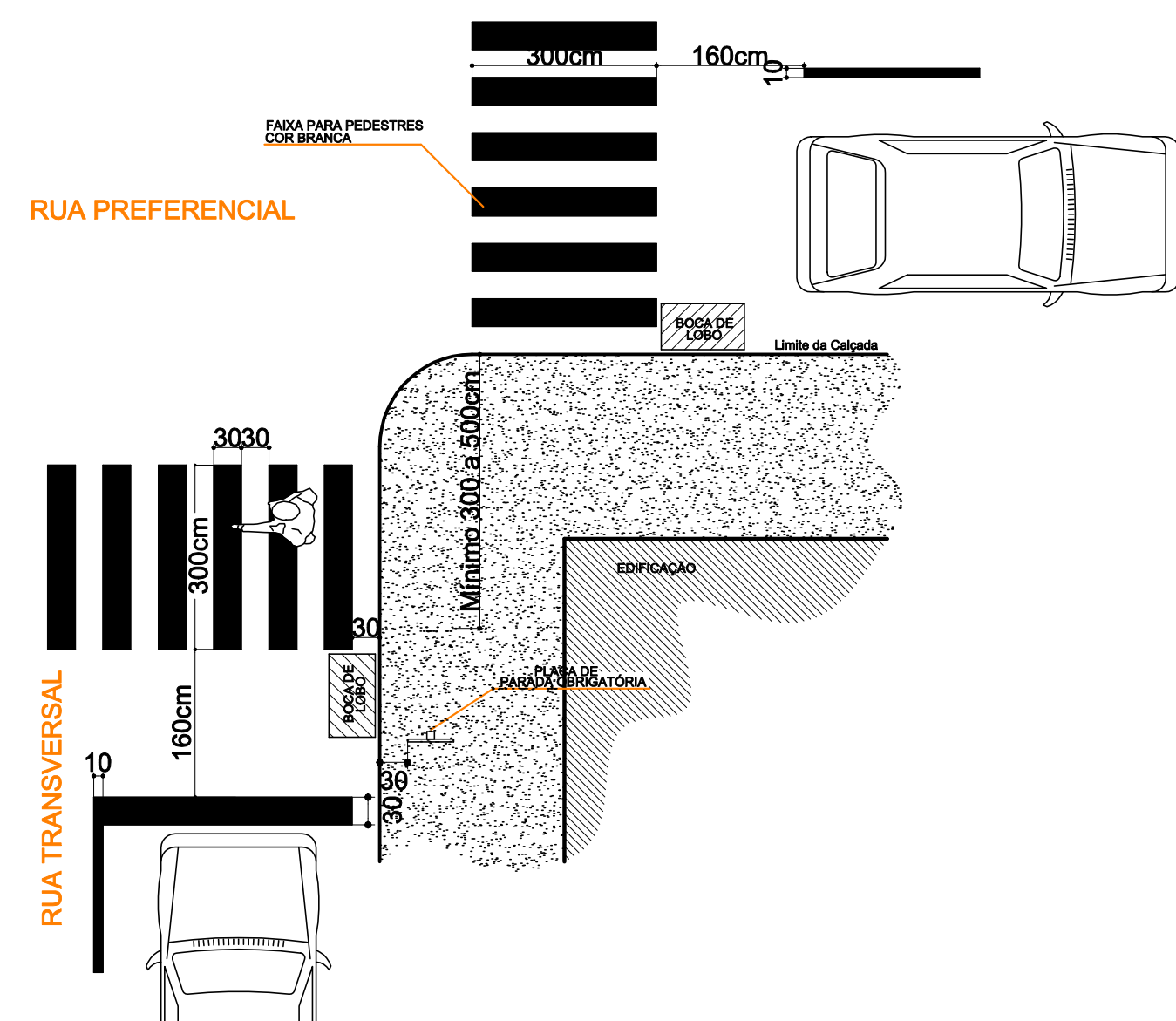
Rua Inês Zanluchi
Escala: ___ 1:1.000



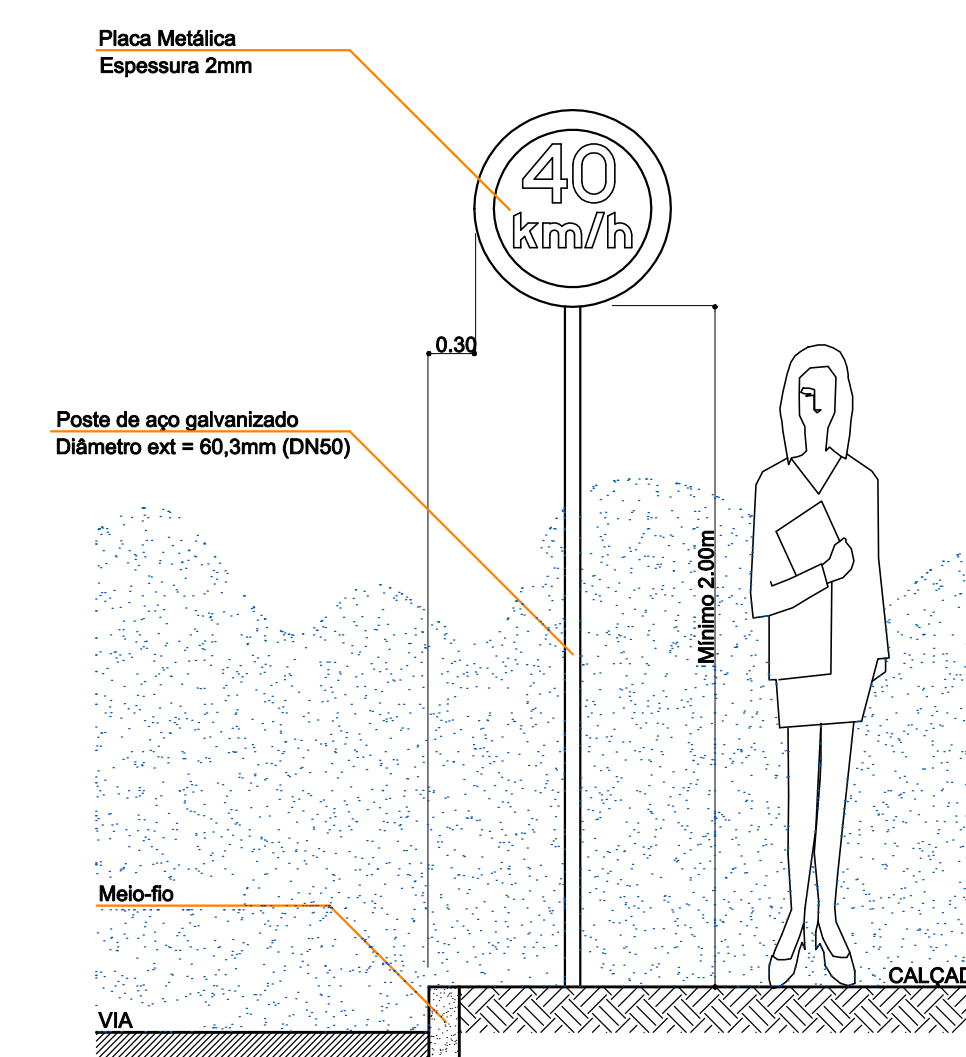
Rua Rachele C de Cézaro
Escala: ___ 1:1.000



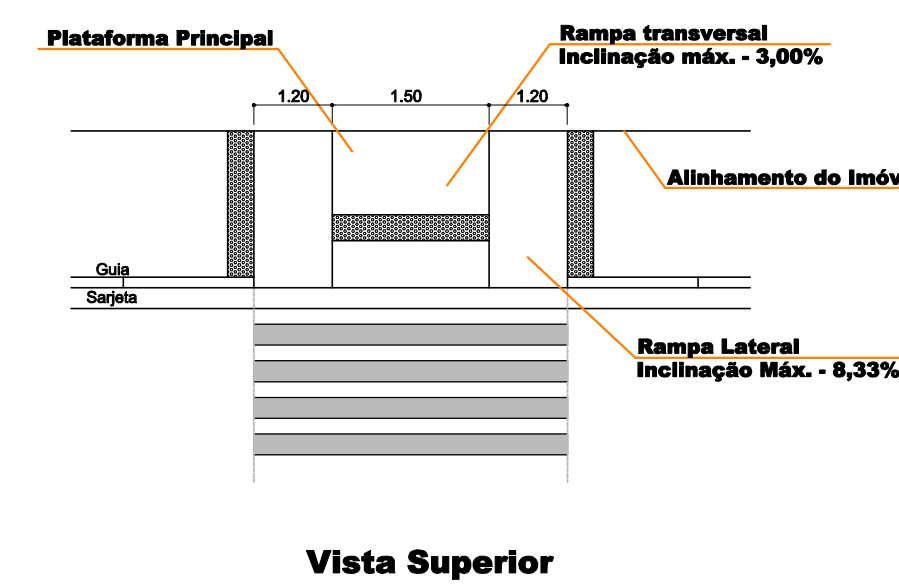
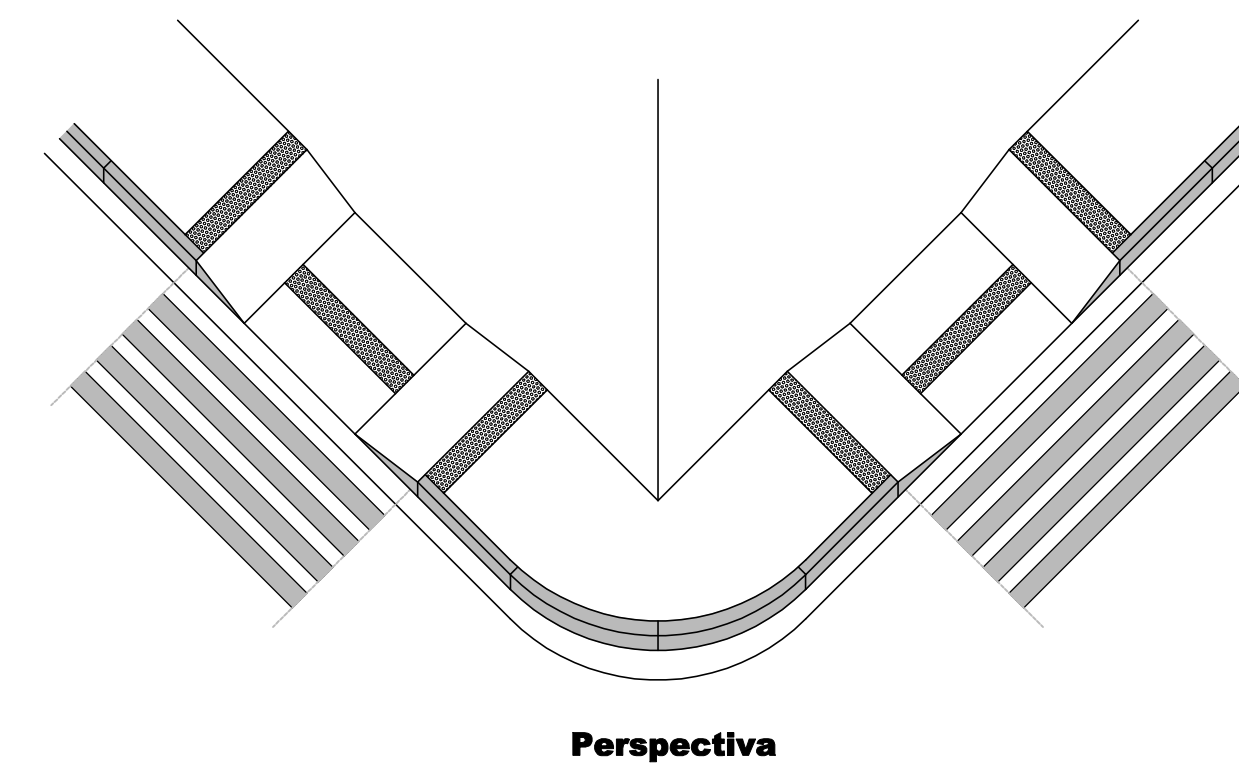
Rua Olmir Caldart
Escala: ___ 1:1.000



DETALHE 1
POSICIONAMENTO DA PLACA DE PARADA OBRIGATÓRIA EM RELAÇÃO À ESQUINA E FAIXA PARA PEDESTRES



DETALHE 2
POSICIONAMENTO DE PLACAS EM RELAÇÃO AO MEIO-FIO E NÍVEL DO PASSEIO



DETALHE 3
RAMPA DE ACESSO ÀS CALÇADAS REBAIXAMENTO DE CALÇADAS ESTREITAS



MUNICÍPIO DE CORDILHEIRA ALTA

DESCRIÇÃO: Pavimentação asfáltica	ESCALA: INDICADA
INTERESSOS DA OBRA: Ruas Inês Zanluchi, Rachele Canton de Cézaro e Olmir Caldart	DATA: setembro/2017
CONTEÚDO: Sinalização viária e detalhes	N.º DO PROJETO: 5.008
RESPONSÁVEL TÉCNICO PELO PROJETO:	ÁREA: FRANCHA: DESENHISTA: Fermando
Eng. Civil Fernando L. Becker CREA-SC n. 21.266-9	ARQUIVO: Asf 3 ruas.dwg

05